














km



Szigetköz 1969

Tájhasználati Kategóriák

-  Vízfelület
-  Pionír növényzet
-  Vizenyős terület
-  Agrár terület
-  Rét, legelő, kaszáló, gyepek
-  Épített környezet
-  Árvízvédelmi töltés nyomvonala
-  Erdő
-  Tereprendezés
-  Vízügyi műtárgy
-  Bokros, cserjés terület
-  Utak
-  Erdővé még nem záródott terület, tarvágás, telepítés

