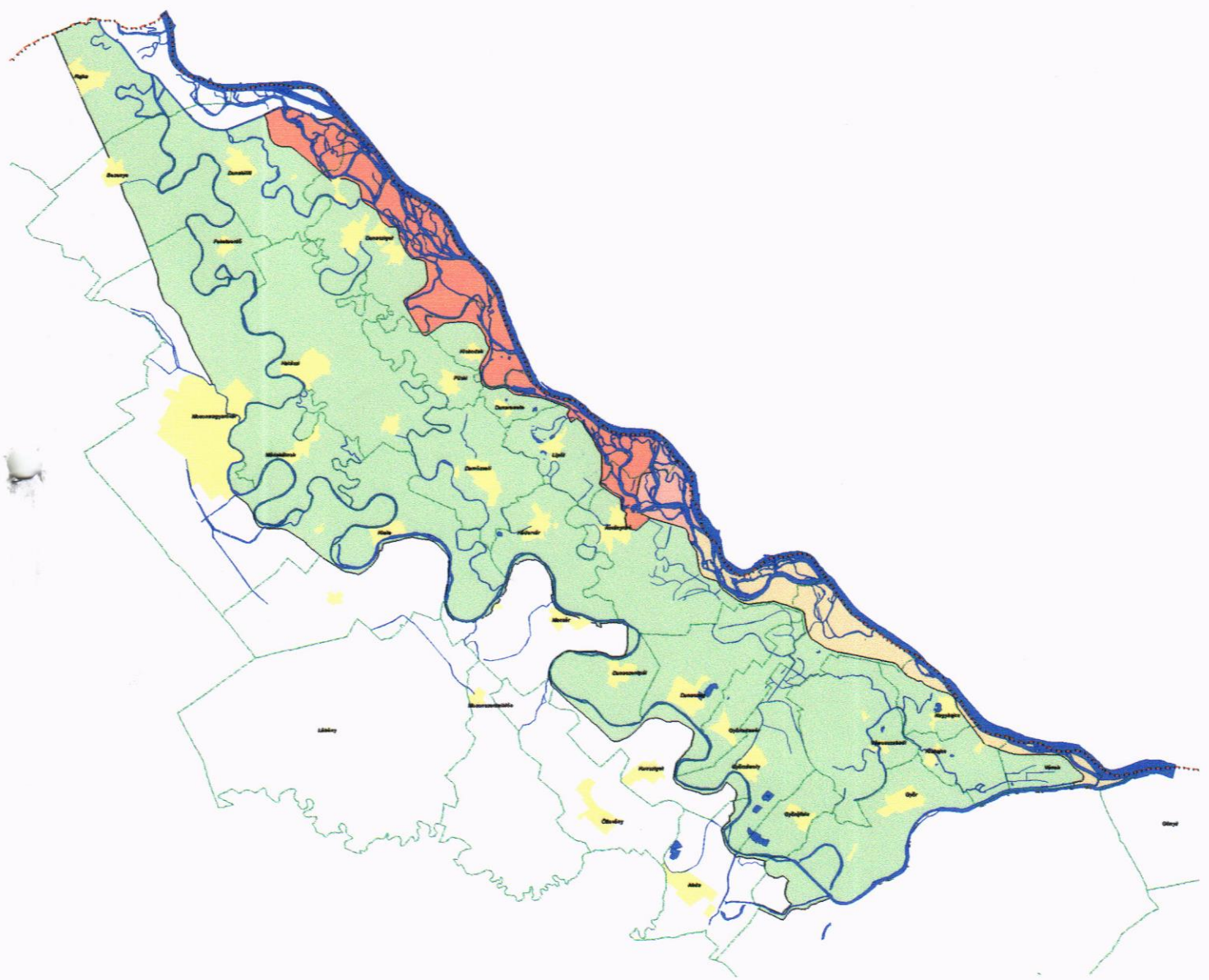


KH-56/81/03

SZIG

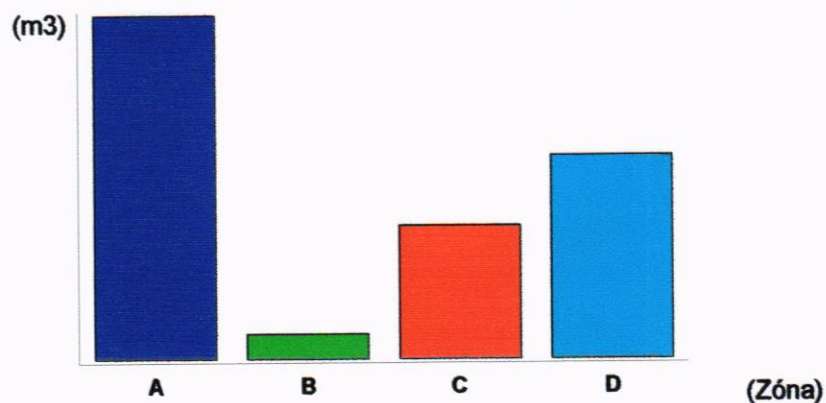
0593

Szigetköz Monitoring 1990-2003.



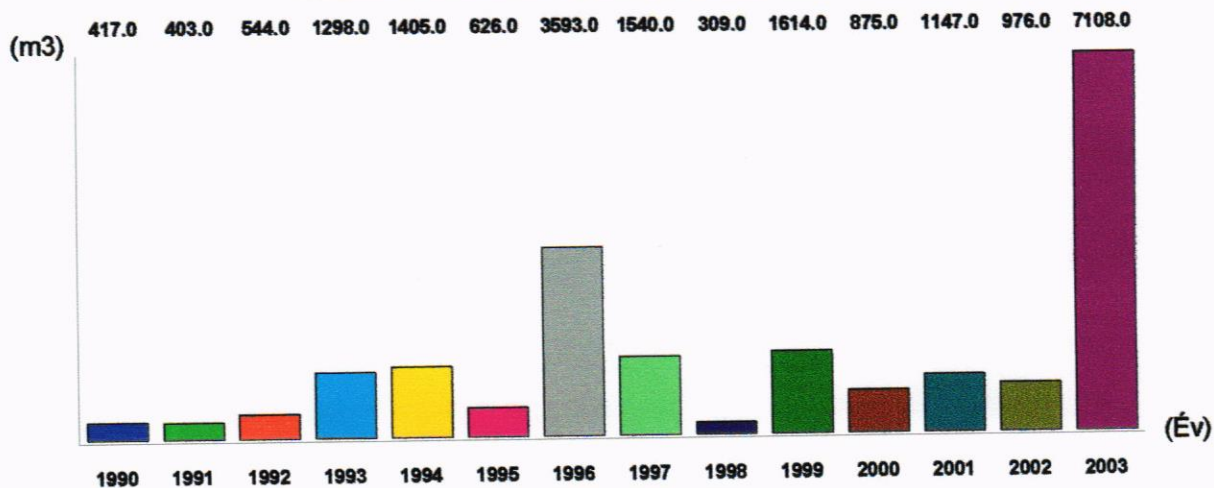
Szigetköz - Száradék kitemelés összesítő (m3)

Év	Zóna				Összesen
	A	B	C	D	
1990	65			352	417
1991	190		54	159	403
1992	306		27	211	544
1993	780			518	1298
1994		142	140	1123	1405
1995	141			485	626
1996	3300		99	194	3593
1997		600	590	350	1540
1998	189			120	309
1999	582		1029	3	1614
2000	245		630		875
2001	1147				1147
2002			775	201	976
2003	3558	146	833	2571	7108
Össz:	10503	888	4177	6287	21855



A + B = 11391 m3
A + B + C = 15568 m3
A + B + C + D = 21855 m3

Száradéktermelések évenkénti alakulása:



Száradék kitermelések a Szigetközben

1/6. oldal

Felvétel éve	Zóna	Erdőrészlet	Terület (ha)	Kitermelés (m ³)
1990	A	Dunasziget 22 D	19.4	65
	D	Hédervár 5 E	2.0	6
		Kimle 32 F		10
		Kimle 37 D		13
		Kunsziget 5 M	1.8	4
		Mosonmagyaróvár 2 A	5.9	45
		Mosonmagyaróvár 4 B	3.0	26
		Mosonmagyaróvár 7 J	2.2	67
		Mosonmagyaróvár 8 J	2.9	33
		Mosonmagyaróvár 11 A	18.5	19
		Mosonmagyaróvár 13 G	4.0	13
		Mosonmagyaróvár 15 C	0.8	7
		Mosonmagyaróvár 21 B	11.5	25
		Mosonmagyaróvár 27 E	2.6	78
		Mosonmagyaróvár 27 G	3.7	6
		1991	A	Ásványráró 2 B
Dunakiliti 4 E	2.4			4
Dunakiliti 6 A	1.2			6
Dunakiliti 6 B	2.9			8
Dunasziget 12 B	7.0			95
Kisbodak 16 A	9.0			64
C	Ásványráró 21 B		7.9	27
	Győrzámoly 21 C		10.0	21
	Győrzámoly 32 A		18.8	6
D	Ásványráró 26 B		3.1	4
	Ásványráró 26 G		7.7	5
	Hédervár 3 C		5.0	12
	Kimle 10 B		1.6	48
	Mosonmagyaróvár 2 G		4.8	5
	Mosonmagyaróvár 2 L		2.7	4
	Mosonmagyaróvár 5 E		4.5	14
	Mosonmagyaróvár 6 G		4.6	7
	Mosonmagyaróvár 7 A		9.2	6
	Mosonmagyaróvár 7 J		8.5	18
	Mosonmagyaróvár 8 D		2.0	9
Mosonmagyaróvár 9 A	3.5	16		
Mosonmagyaróvár 9 H	3.5	11		
1992	A	Dunasziget 5 D	31.6	41
		Dunasziget 11 D	11.9	80
		Dunasziget 12 E	16.1	185
	C	Ásványráró 15 B	3.6	10
		Győrzámoly 3 G1	4.2	9
		Győrzámoly 9 D	7.9	8
	D	Győrzámoly 39 B	7.3	18
		Hédervár 5 E	2.0	10
		Máriakálnok 5 B	15.2	3
		Mosonmagyaróvár 3 B	3.4	9
		Mosonmagyaróvár 3 E	10.2	19
		Mosonmagyaróvár 8 J	2.9	9
		Mosonmagyaróvár 15 H	1.3	5
		Mosonmagyaróvár 20 L	0.5	15
		Mosonmagyaróvár 22 D	19.4	100
		Mosonmagyaróvár 24 D	6.2	17
		Mosonmagyaróvár 24 G	1.3	6
1993	A	Dunasziget 5 D	11.6	110
		Kisbodak 15 G	5.5	580

Felvétel éve	Zóna	Erdőrészlet	Terület (ha)	Kitermelés (m3)		
1993	A	Kisbodak 16 G	3.1	90		
	D	Bezenye 19 A	10.9	42		
		Darnózseli 2 D	3.6	29		
		Halászi 7 A	8.4	34		
		Halászi 7 B	10.6	35		
		Halászi 44 A	1.4	47		
		Máriakálnok 1 C	0.6	9		
		Máriakálnok 3 C	4.8	5		
		Mosonmagyaróvár 3 D	3.6	14		
		Mosonmagyaróvár 3 E	10.2	19		
		Mosonmagyaróvár 3 G	4.8	10		
		Mosonmagyaróvár 19 F	9.8	25		
		Mosonmagyaróvár 20 C	6.6	9		
		Mosonmagyaróvár 20 L	0.8	17		
		Mosonmagyaróvár 21 B	10.5	12		
		Mosonmagyaróvár 22 F	10.6	12		
		Mosonmagyaróvár 22 G	3.7	26		
		Mosonmagyaróvár 24 D	6.3	8		
		Mosonmagyaróvár 25 A	12.2	22		
		Mosonmagyaróvár 25 B	6.4	9		
		Mosonmagyaróvár 25 I	11.1	12		
		Mosonmagyaróvár 26 C	4.7	34		
		Mosonmagyaróvár 27 D	2.4	16		
		Mosonmagyaróvár 28 B	3.4	16		
		Mosonmagyaróvár 28 M	1.8	13		
		Mosonmagyaróvár 28 N	2.4	20		
		Mosonmagyaróvár 29 C	5.9	8		
		Mosonmagyaróvár 50 A	13.2	15		
		1994	B	Ásványráló 2 B	7.1	142
			C	Győrzámoly 21 E	5.4	120
				Győrzámoly 21 F	1.5	20
			D	Bezenye 1 B	4.9	6
				Bezenye 2 B	3.7	38
Bezenye 3 K	2.4			19		
Bezenye 3 Q	1.8			21		
Darnózseli 9 A	4.1			28		
Feketeerdő 1 B	3.7			13		
Feketeerdő 2 L	2.3			13		
Feketeerdő 3 D	2.2			13		
Feketeerdő 4 F	1.6			6		
Halászi 3 A	11.2			17		
Halászi 3 B	11.4			25		
Halászi 4 D	0.7			4		
Halászi 4 E	11.3			6		
Halászi 5 B	15.1			20		
Halászi 7 B	10.6			12		
Halászi 34 E	10.7			90		
Halászi 34 G	7.1			139		
Halászi 34 H	3.5			44		
Mecsér 5 B	1.4			7		
Mecsér 5 C	1.3			10		
Mecsér 5 D	1.2			5		
Mosonmagyaróvár 6 G	4.4			20		
Mosonmagyaróvár 6 I	3.0			42		
Mosonmagyaróvár 7 F	2.2			16		
Mosonmagyaróvár 7 H	0.6			15		
Mosonmagyaróvár 8 A	2.0			39		
Mosonmagyaróvár 8 D	2.0			6		
Mosonmagyaróvár 10 F	7.8			19		

Felvétel éve	Zóna	Erdőrészlet	Terület (ha)	Kitermelés (m ³)	
1994	D	Mosonmagyaróvár 11 A	17.4	15	
		Mosonmagyaróvár 22 B	14.0	15	
		Mosonmagyaróvár 24 D	6.3	14	
		Mosonmagyaróvár 24 L	3.9	10	
		Mosonmagyaróvár 25 A	12.2	47	
		Mosonmagyaróvár 25 B	6.4	23	
		Mosonmagyaróvár 25 G	6.8	42	
		Mosonmagyaróvár 26 A	4.9	29	
		Mosonmagyaróvár 26 G	3.7	17	
		Mosonmagyaróvár 27 B	5.9	39	
		Mosonmagyaróvár 27 E	2.6	20	
		Mosonmagyaróvár 28 B	3.4	76	
		Mosonmagyaróvár 29 C	5.9	5	
		Mosonmagyaróvár 29 E	5.1	36	
		Rajka 5 D	3.4	14	
		Rajka 45 B	0.9	28	
		1995	A	Dunaremete 1 E	0.8
Dunasziget 23 G	9.9			8	
Dunasziget 24 A	12.8			6	
Dunasziget 27 B	0.7			25	
Kisbodak 3 B	17.5			85	
D	Dunaszentpál 9 C		0.2	10	
	Győr 10 C		2.8	42	
	Máriakálnok 5 B		15.3	45	
	Mosonmagyaróvár 9 H		3.5	41	
	Mosonmagyaróvár 11 A		17.4	101	
	Mosonmagyaróvár 13 C		2.2	47	
	Mosonmagyaróvár 15 K		3.7	29	
	Mosonmagyaróvár 24 D		6.3	26	
	Mosonmagyaróvár 24 J		1.2	18	
	Mosonmagyaróvár 26 C		4.7	16	
	Mosonmagyaróvár 29 C		5.9	16	
	Rajka 1 A		5.7	23	
	Rajka 1 D		10.8	8	
	Rajka 2 C		4.0	22	
	Rajka 4 G		6.6	13	
	Rajka 4 H		6.2	18	
	Rajka 8 D		3.4	10	
	1996		A	Dunakiliti 7 B	9.2
Dunakiliti 9 B		12.7		20	
Dunakiliti 10 A		8.8		10	
Dunaremete 1 B		4.0		850	
Dunaremete 1 C		11.5		48	
Dunasziget 22 B1		1.9		11	
Dunasziget 34 A		19.8		240	
Dunasziget 47 D		9.0		150	
Dunasziget 47 E		8.9		140	
Dunasziget 47 H		1.3		20	
Dunasziget 53 D		19.8		720	
Dunasziget 53 E		25.0		550	
Dunasziget 54 D		10.8		350	
Dunasziget 54 H		9.5		90	
Kisbodak 16 L		1.2		46	
C		Győrzámoly 20 A		10.1	99
D		Halászi 7 B		10.6	10
		Kunsziget 5 E	2.8	45	
		Kunsziget 5 P	3.2	50	
		Kunsziget 5 U	4.9	40	
		Máriakálnok 3 C	4.8	15	

Felvétel éve	Zóna	Erdőrészlet	Terület (ha)	Kitermelés (m3)
1996	D	Máriakálnok 5 A	15.2	15
		Máriakálnok 5 B	15.3	7
		Rajka 1 F	6.6	12
1997	B	Ásványráró 28 B	12.1	400
		Ásványráró 28 D	2.7	40
		Ásványráró 28 E	8.3	160
	C	Ásványráró 30 B	13.9	450
		Ásványráró 31 A	2.0	80
		Ásványráró 31 B	4.7	60
	D	Ásványráró 36 A	10.2	40
		Ásványráró 36 B	3.4	25
		Ásványráró 36 C	8.8	50
		Ásványráró 36 D	6.5	30
		Ásványráró 37 A	9.2	63
		Ásványráró 37 C	0.9	20
		Dunakiliti 34 G	2.0	30
		Dunakiliti 41 A	0.3	12
		Hédervár 11 B	4.8	60
	Vámosszabadi 800 0		20	
1998	A	Dunakiliti 5 D		20
		Dunakiliti 11 A		73
		Dunakiliti 27 K		78
		Dunakiliti 28 G		18
	D	Feketeerdő 13 A		10
		Hédervár 8 F		110
1999	A	Dunasziget 2 B	5.8	86
		Dunasziget 11 G	2.8	126
		Kisbodak 9 J	1.7	310
		Kisbodak 13 D	5.2	60
	C	Győrzámoly 10 A	8.0	748
		Győrzámoly 10 E	2.4	281
D	Rajka 3 B	4.4	3	
2000	A	Dunakiliti 9 B	12.7	170
		Dunasziget 6 A	10.4	75
	C	Győrzámoly 22 I	6.8	630
2001	A	Dunakiliti 15 C	3.3	426
		Dunasziget 5 C	3.0	6
		Dunasziget 5 E	8.9	36
		Dunasziget 6 B	11.0	137
		Dunasziget 18 B1	5.0	542
2002	C	Győrzámoly 18 B1	5.0	102
		Győrzámoly 22 G	4.8	480
		Győrzámoly 22 K	1.9	193
	D	Bezenye 2 G	2.3	9
		Bezenye 2 I	3.7	1
		Feketeerdő 4 D	2.4	10
Mosonmagyaróvár 5 D	6.2	181		
2003	A	Dunakiliti 13 A		21
		Dunakiliti 13 B		121
		Dunakiliti 14 B		58
		Dunaremete 1 C		52
		Dunaremete 6 A		63
		Dunaremete 6 B		80
		Dunasziget 7 D		18
		Dunasziget 8 C		43
		Dunasziget 12 C		499
		Dunasziget 12 D		38
		Dunasziget 14 A		103
		Dunasziget 14 B		193

Felvétel éve	Zóna	Erdőrészlet	Terület (ha)	Kitermelés (m ³)	
2003	A	Dunasziget 14 C		208	
		Dunasziget 15 D		95	
		Dunasziget 16 C		455	
		Dunasziget 16 E		147	
		Dunasziget 21 A		49	
		Dunasziget 24 G		405	
		Dunasziget 27 B		38	
		Dunasziget 28 K		98	
		Kisbodak 1 D		83	
		Kisbodak 13 E		165	
		Kisbodak 18 K		81	
		Kisbodak 18 N		63	
		Kisbodak 18 O		79	
		Kisbodak 18 P		75	
		Lipót 10 A		23	
		Lipót 10 B2		205	
		B	Ásványráró 2 F		31
			Ásványráró 3 A		10
			Ásványráró 6 A		12
	Ásványráró 6 B			10	
	Ásványráró 6 C			18	
	Ásványráró 6 D			23	
	Ásványráró 6 E			25	
	Ásványráró 13 G			17	
	C		Ásványráró 16 B		11
		Ásványráró 16 E		15	
		Ásványráró 17 I		22	
		Győrzámoly 3 E		15	
		Győrzámoly 4 A		23	
		Győrzámoly 10 D		85	
		Győrzámoly 13 K		14	
		Győrzámoly 16 A		21	
		Győrzámoly 16 B		33	
		Győrzámoly 16 C		151	
		Győrzámoly 16 D		306	
		Győrzámoly 18 B		55	
		Győrzámoly 22 B		82	
	D	Dunaszeg 2 B		41	
		Dunaszeg 2 C		18	
		Feketeerdő 2 B		23	
		Feketeerdő 3 G		32	
		Feketeerdő 3 H		43	
		Halászi 1 C		33	
		Halászi 2 D		40	
		Halászi 2 F		20	
		Halászi 2 G		37	
		Mosonmagyaróvár 1 G		205	
		Mosonmagyaróvár 1 J		18	
		Mosonmagyaróvár 2 D		32	
		Mosonmagyaróvár 2 G		77	
		Mosonmagyaróvár 2 I		30	
		Mosonmagyaróvár 2 J		237	
		Mosonmagyaróvár 3 C		152	
		Mosonmagyaróvár 3 E		96	
		Mosonmagyaróvár 4 F		41	
		Mosonmagyaróvár 4 I		82	
		Mosonmagyaróvár 4 M		49	
		Mosonmagyaróvár 6 A		52	
	Mosonmagyaróvár 6 H		42		

Felvétel éve	Zóna	Erdőrészlet	Terület (ha)	Kitermelés (m3)
2003	D	Mosonmagyaróvár 6 I		103
		Mosonmagyaróvár 7 F		58
		Mosonmagyaróvár 7 H		63
		Mosonmagyaróvár 7 TN		204
		Mosonmagyaróvár 8 A		106
		Mosonmagyaróvár 8 B		79
		Mosonmagyaróvár 8 G		97
		Mosonmagyaróvár 9 C		10
		Mosonmagyaróvár 9 E		53
		Mosonmagyaróvár 9 F		43
		Mosonmagyaróvár 9 G		8
		Mosonmagyaróvár 10 E		21
		Mosonmagyaróvár 10 F		11
		Mosonmagyaróvár 10 H		68
		Mosonmagyaróvár 10 I		74
		Mosonmagyaróvár 11 D		31
		Mosonmagyaróvár 19 A		29
		Mosonmagyaróvár 25 A		7
		Mosonmagyaróvár 25 C		12
		Mosonmagyaróvár 25 J		11
		Mosonmagyaróvár 27 G		33
		Mosonmagyaróvár 28 L		10
		Mosonmagyaróvár 28 M		11
		Mosonmagyaróvár 29 A		13
		Mosonmagyaróvár 29 B		8
		Mosonmagyaróvár 29 E		8

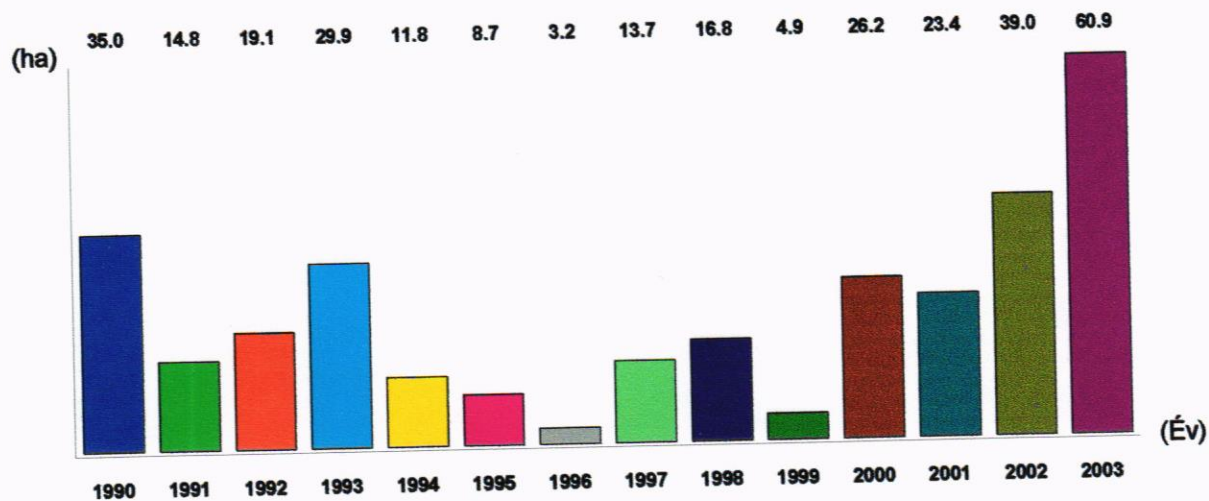
Szigetköz - Mennyiségi kár összesítő (ha)

Év	Zóna				Összesen
	A	B	C	D	
1990	5.2	0.5	4.4	24.9	35.0
1991	8.4		1.5	4.9	14.8
1992	2.4		2.8	13.9	19.1
1993	7.3		3.2	19.4	29.9
1994	2.3		2.0	7.5	11.8
1995			6.6	2.1	8.7
1996			2.0	1.2	3.2
1997	5.7		1.5	6.5	13.7
1998	2.3			14.5	16.8
1999	1.0		2.9	1.0	4.9
2000	8.0	1.2	2.1	14.9	26.2
2001	11.5	3.2		8.7	23.4
2002	13.9	1.3	0.5	23.3	39.0
2003	23.5	1.6	10.0	25.8	60.9
Össz:	91.5	7.8	39.5	168.6	307.4

A + B = 99.3 ha

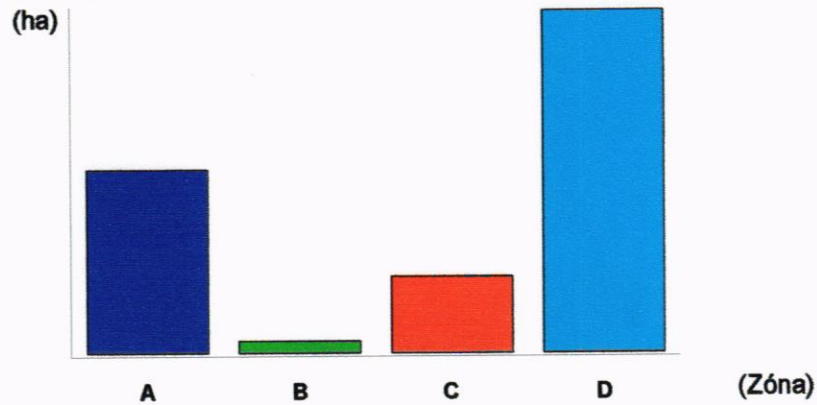
A + B + C = 138.8 ha

A + B + C + D = 307.4 ha



Szigetköz - Mennyiségi kár összesítő (ha) 1990-2003.

Célállomány	Zóna				Összesen
	A	B	C	D	
T	1.5	1.7	3.4	40.5	47.1
A	7.0		1.9	9.0	17.9
EKL	6.3	1.0		19.6	26.9
NNy, FFÜ	72.6	3.1	33.7	82.2	191.6
HNy, ELL	4.1	2.0	0.5	4.8	11.4
FF				11.7	11.7
LF, EGYF				0.8	0.8
Összesen:	91.5	7.8	39.5	168.6	307.4



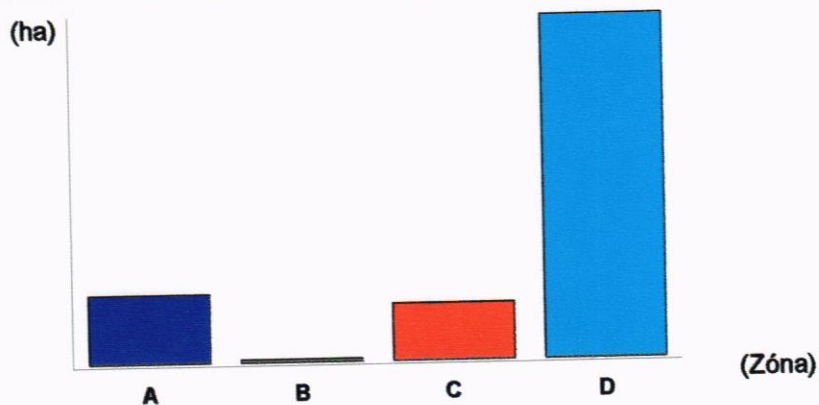
A + B = 99.3 ha
A + B + C = 138.8 ha
A + B + C + D = 307.4 ha

Szigetköz - Mennyiségi kár összesítő (ha)

1/14. oldal

Év: 1990.

Célállomány	Zóna				Összesen
	A	B	C	D	
T				1.2	1.2
A				3.0	3.0
EKL		0.5		0.3	0.8
NNy, FFÜ	5.2		4.4	17.0	26.6
HNy, ELL				1.2	1.2
FF				1.9	1.9
LF, EGYF				0.3	0.3
Összesen:	5.2	0.5	4.4	24.9	35.0



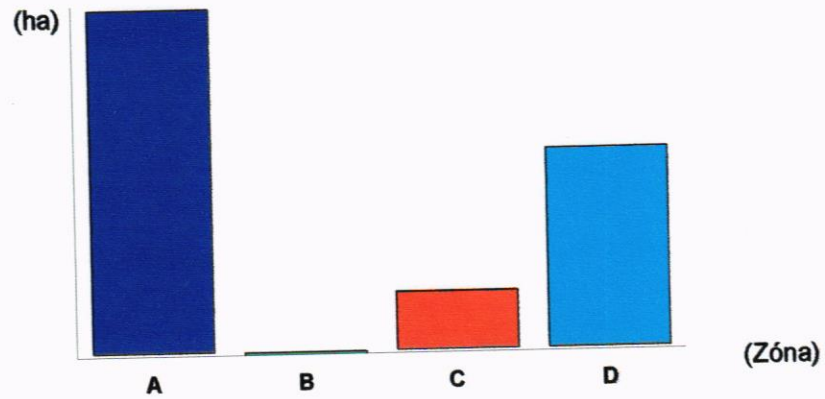
A + B = 5.7 ha

A + B + C = 10.1 ha

A + B + C + D = 35.0 ha

Év: 1991.

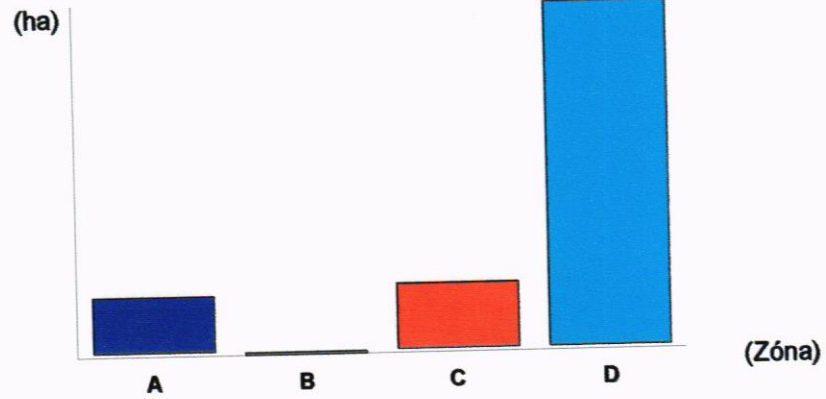
Célállomány	Zóna				Összesen
	A	B	C	D	
T				0.4	0.4
A			0.4	2.5	2.9
EKL				0.1	0.1
NNy, FFÜ	8.4		1.1	1.9	11.4
Összesen:	8.4		1.5	4.9	14.8



A + B = 8.4 ha
A + B + C = 9.9 ha
A + B + C + D = 14.8 ha

Év: 1992.

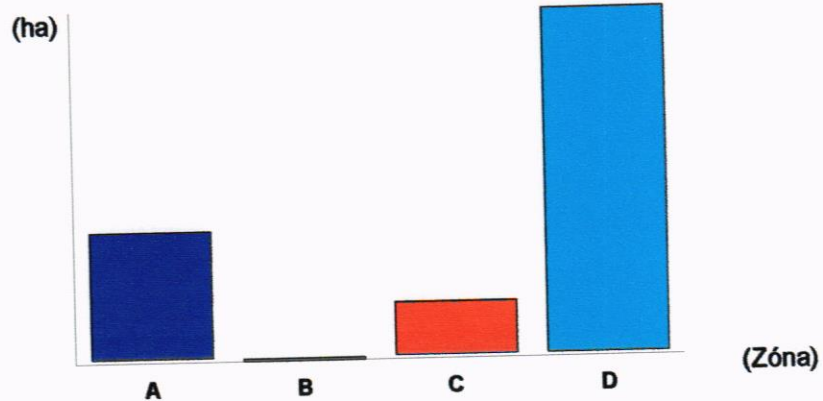
Célállomány	Zóna				Összesen
	A	B	C	D	
T				2.9	2.9
A			0.5	1.0	1.5
EKL				2.8	2.8
NNy, FFÜ	2.0		2.3	6.7	11.0
HNy, ELL	0.4				0.4
LF, EGYF				0.5	0.5
Összesen:	2.4		2.8	13.9	19.1



A + B = 2.4 ha
A + B + C = 5.2 ha
A + B + C + D = 19.1 ha

Év: 1993.

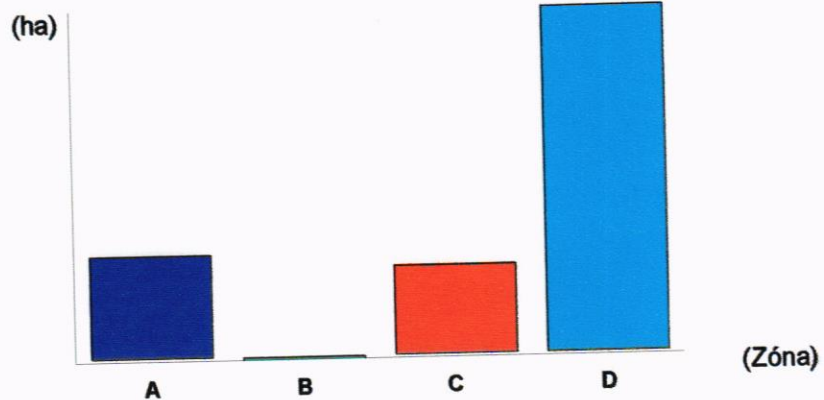
Célállomány	Zóna				Összesen
	A	B	C	D	
T				3.9	3.9
A			1.0	1.7	2.7
EKL				0.9	0.9
NNy, FFÜ	5.9		2.2	6.4	14.5
HNy, ELL	1.4			2.0	3.4
FF				4.5	4.5
Összesen:	7.3		3.2	19.4	29.9



A + B = 7.3 ha
A + B + C = 10.5 ha
A + B + C + D = 29.9 ha

Év: 1994.

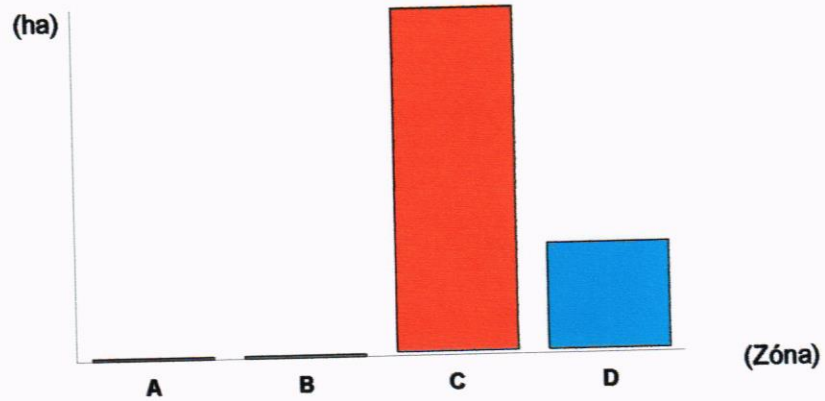
Célállomány	Zóna				Összesen
	A	B	C	D	
T				1.5	1.5
NNy, FFÜ	2.0		2.0	2.8	6.8
HNy, ELL	0.3			0.1	0.4
FF				3.1	3.1
Összesen:	2.3		2.0	7.5	11.8



A + B = 2.3 ha
A + B + C = 4.3 ha
A + B + C + D = 11.8 ha

Év: 1995.

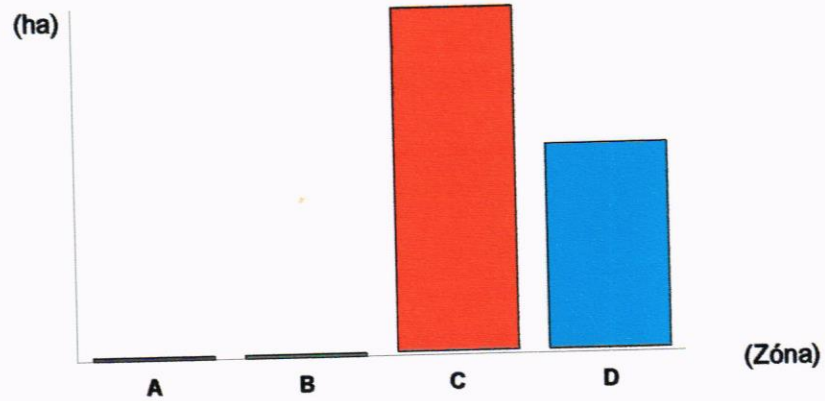
Célállomány	Zóna				Összesen
	A	B	C	D	
NNy, FFÜ			6.6		6.6
FF				2.1	2.1
Összesen:			6.6	2.1	8.7



A + B = ha
A + B + C = 6.6 ha
A + B + C + D = 8.7 ha

Év: 1996.

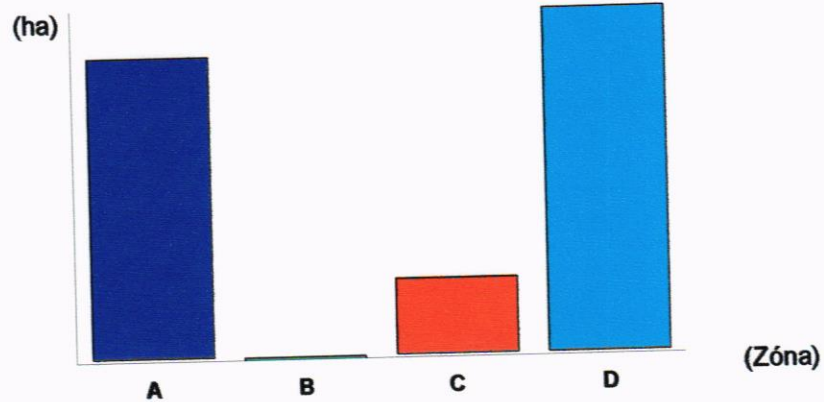
Célállomány	Zóna				Összesen
	A	B	C	D	
NNy, FFÜ			2.0	1.2	3.2
Összesen:			2.0	1.2	3.2



A + B = **ha**
A + B + C = **2.0 ha**
A + B + C + D = **3.2 ha**

Év: 1997.

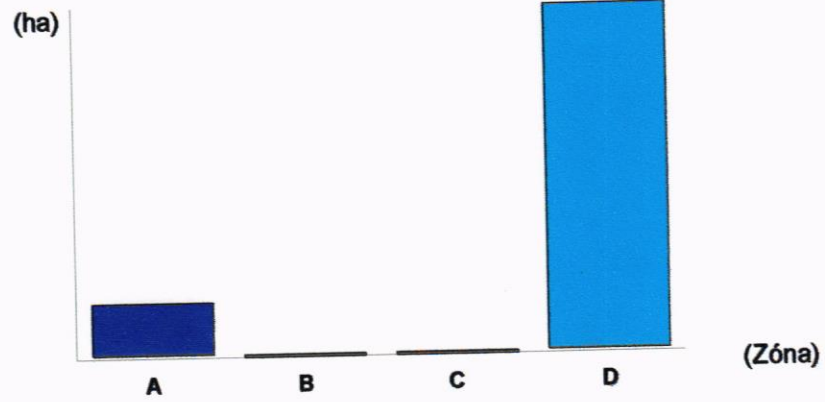
Célállomány	Zóna				Összesen
	A	B	C	D	
T				0.1	0.1
EKL	2.8				2.8
NNy, FFÜ	2.9		1.5	5.0	9.4
HNy, ELL				1.4	1.4
Összesen:	5.7		1.5	6.5	13.7



A + B = 5.7 ha
A + B + C = 7.2 ha
A + B + C + D = 13.7 ha

Év: 1998.

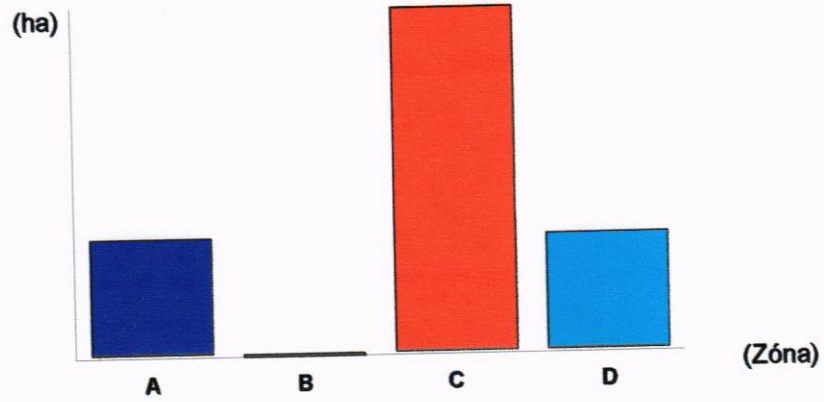
Célállomány	Zóna				Összesen
	A	B	C	D	
T				0.7	0.7
EKL	2.0				2.0
NNy, FFÜ	0.3			13.8	14.1
Összesen:	2.3			14.5	16.8



A + B = 2.3 ha
A + B + C = 2.3 ha
A + B + C + D = 16.8 ha

Év: 1999.

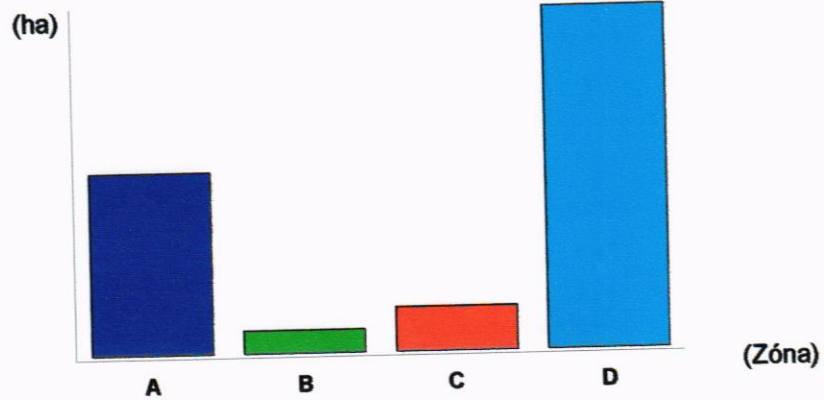
Célállomány	Zóna				Összesen
	A	B	C	D	
T			2.4		2.4
EKL	1.0			0.2	1.2
NNy, FFÜ			0.5	0.8	1.3
Összesen:	1.0		2.9	1.0	4.9



A + B = 1.0 ha
A + B + C = 3.9 ha
A + B + C + D = 4.9 ha

Év: 2000.

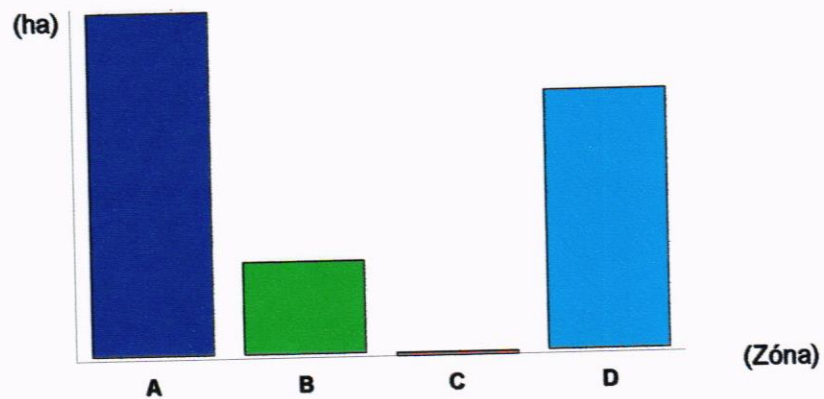
Célállomány	Zóna				Összesen
	A	B	C	D	
T			1.0	4.2	5.2
A	0.5			0.8	1.3
EKL				2.1	2.1
NNy, FFÜ	6.3	1.2	1.1	7.7	16.3
HNy, ELL	1.2				1.2
FF				0.1	0.1
Összesen:	8.0	1.2	2.1	14.9	26.2



A + B = 9.2 ha
A + B + C = 11.3 ha
A + B + C + D = 26.2 ha

Év: 2001.

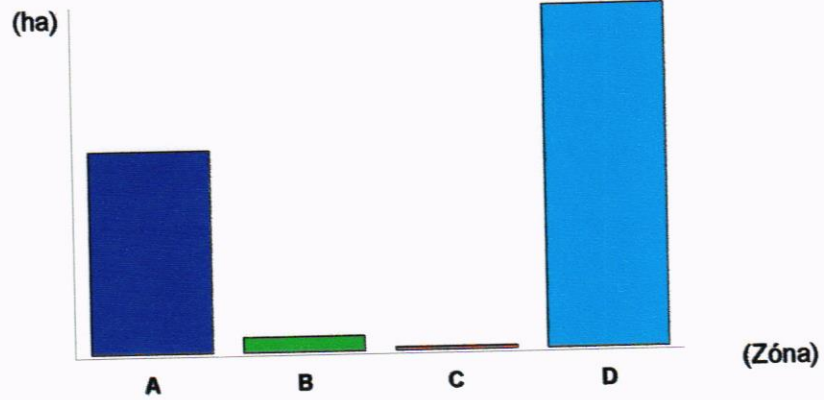
Célállomány	Zóna				Összesen
	A	B	C	D	
T		1.2		0.6	1.8
A	0.6				0.6
EKL	0.5			4.2	4.7
NNy, FFÜ	10.4	0.5		3.9	14.8
HNy, ELL		1.5			1.5
Összesen:	11.5	3.2		8.7	23.4



A + B = 14.7 ha
A + B + C = 14.7 ha
A + B + C + D = 23.4 ha

Év: 2002.

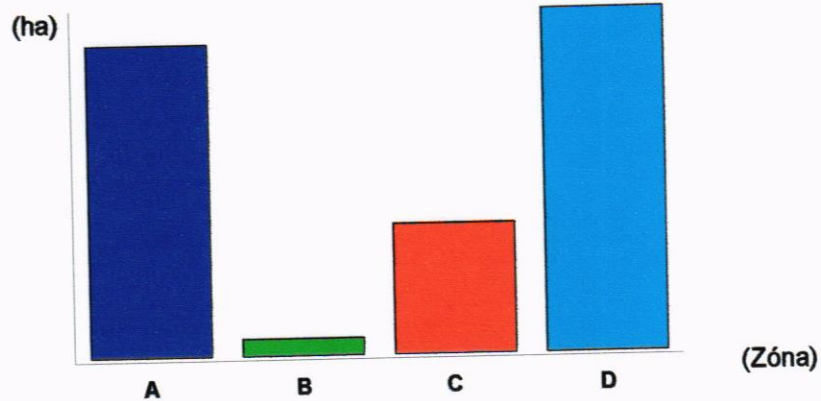
Célállomány	Zóna				Összesen
	A	B	C	D	
T		0.5		14.3	14.8
EKL		0.5		5.5	6.0
NNy, FFÜ	13.4			3.4	16.8
HNy, ELL	0.5	0.3	0.5	0.1	1.4
Összesen:	13.9	1.3	0.5	23.3	39.0



A + B = 15.2 ha
A + B + C = 15.7 ha
A + B + C + D = 39.0 ha

Év: 2003.

Célállomány	Zóna				Összesen
	A	B	C	D	
T	1.5			10.7	12.2
A	5.9				5.9
EKL				3.5	3.5
NNy, FFÜ	15.8	1.4	10.0	11.6	38.8
HNy, ELL	0.3	0.2			0.5
Összesen:	23.5	1.6	10.0	25.8	60.9



A + B = 25.1 ha
A + B + C = 35.1 ha
A + B + C + D = 60.9 ha

Erdősítések: mennyiségi kár

1/7. oldal

Felvétel éve	Zóna	Erdőrészlet	Terület (ha)	Célállomány	Kártípus	Kár (ha)
1990	A	Lipót 30 G	10.0	NNy, FFÜ	Aszály	2.0
		Dunaremete 1 D	1.3	NNy, FFÜ	Vadkár: Szarvas	0.4
		Kisbodak 1 D	5.5	NNy, FFÜ	Vadkár: Szarvas	1.0
		Kisbodak 9 F	7.9	NNy, FFÜ	Vadkár: Szarvas	1.0
		Dunasziget 54 E	2.1	NNy, FFÜ	Vadkár: Szarvas	0.5
		Dunasziget 54 H	4.6	NNy, FFÜ	Vadkár: Szarvas	0.3
	B	Ásványráró 9 G1	2.8	EKL	Aszály	0.5
	C	Győrzámoly 33 B	3.4	NNy, FFÜ	Aszály	3.4
		Nagybajcs 6 A	4.3	NNy, FFÜ	Aszály	1.0
	D	Dunaszeg 16 A	0.7	NNy, FFÜ	Aszály	0.3
		Dunaszentpál 11 A	0.6	NNy, FFÜ	Aszály	0.4
		Győrladamér 6 A	0.4	NNy, FFÜ	Aszály	0.2
		Győrzámoly 44 D	0.8	NNy, FFÜ	Aszály	0.2
		Győrzámoly 48 A	4.2	NNy, FFÜ	Aszály	0.8
		Kimle 7 K	0.6	NNy, FFÜ	Aszály	0.3
		Kimle 7 M	2.6	T	Aszály	1.0
		Kimle 8 B	0.2	NNy, FFÜ	Aszály	0.1
		Kimle 32 D	4.4	HNy, ELL	Aszály	1.0
		Kimle 33 B	5.2	NNy, FFÜ	Aszály	0.7
		Kimle 33 C	2.6	NNy, FFÜ	Aszály	0.5
		Kisbajcs 6 F	7.8	NNy, FFÜ	Aszály	1.5
		Nagybajcs 8 D	1.8	NNy, FFÜ	Aszály	0.6
		Vámosszabadi 10 D	0.8	NNy, FFÜ	Aszály	0.3
		Bezenye 1 D	6.0	NNy, FFÜ	Aszály	1.2
		Bezenye 3 V	1.7	EKL	Aszály	0.3
		Bezenye 5 A	4.1	A	Aszály	2.0
		Dunakiliti 31 A	4.6	NNy, FFÜ	Aszály	2.3
		Dunakiliti 36 B	0.8	NNy, FFÜ	Aszály	0.2
		Dunakiliti 39 A	0.5	HNy, ELL	Aszály	0.2
		Halászi 1 G	3.3	LF, EGYF	Aszály	0.3
		Halászi 3 C	13.2	FF	Aszály	1.0
		Halászi 12 A	3.6	A	Vadkár: Őz	1.0
		Halászi 44 B	3.1	NNy, FFÜ	Aszály	1.9
		Máriakálnok 1 D	2.8	NNy, FFÜ	Aszály	0.2
		Mosonmagyaróvár 2 C	0.4	FF	Egyéb kár	0.1
		Mosonmagyaróvár 3 F	5.3	NNy, FFÜ	Aszály	0.5
		Mosonmagyaróvár 16 G	1.4	NNy, FFÜ	Aszály	0.3
		Mosonmagyaróvár 17 D	7.4	NNy, FFÜ	Aszály	0.8
		Mosonmagyaróvár 27 F	0.6	NNy, FFÜ	Aszály	0.1
	Mosonmagyaróvár 48 G	0.4	NNy, FFÜ	Vadkár: Szarvas	0.1	
	Dunasziget 40 B	1.1	NNy, FFÜ	Vadkár: Szarvas	0.5	
	Dunasziget 40 C	0.9	NNy, FFÜ	Vadkár: Szarvas	0.2	
	Dunasziget 40 D	0.3	NNy, FFÜ	Vadkár: Szarvas	0.1	
	Dunasziget 40 E	3.1	NNy, FFÜ	Vadkár: Szarvas	1.0	
	Dunasziget 41 D	0.6	T	Aszály	0.2	
	Győr 71 B	1.3	NNy, FFÜ	Aszály	0.7	
	Győr 71 C	1.4	NNy, FFÜ	Tűz	0.7	
	Győr 76 A	0.3	NNy, FFÜ	Aszály	0.3	
	Győr 181 A	5.1	FF	Aszály	0.8	
	1991	A	Kisbodak 11 D	1.0	NNy, FFÜ	Vadkár: Szarvas
Kisbodak 11 F			1.6	NNy, FFÜ	Vadkár: Szarvas	1.1
Dunasziget 47 F			3.1	NNy, FFÜ	Vadkár: Szarvas	1.0
Dunasziget 48 D			8.5	NNy, FFÜ	Vadkár: Szarvas	1.0
Dunasziget 52 D			9.3	NNy, FFÜ	Vadkár: Szarvas	1.0
Dunasziget 54 H			4.6	NNy, FFÜ	Vadkár: Szarvas	0.5
Dunasziget 55 A			7.7	NNy, FFÜ	Vadkár: Szarvas	3.0

Felvétel éve	Zóna	Erdőrészlet	Terület (ha)	Célállomány	Kártípus	Kár (ha)		
1991	C	Győrzámoly 50 C	3.6	NNy, FFÜ	Egyéb kár	0.4		
		Győrzámoly 50 D	3.1	NNy, FFÜ	Egyéb kár	0.7		
		Győrzámoly 50 E	2.6	A	Egyéb kár	0.4		
	D	Győrzámoly 44 D	0.8	NNy, FFÜ	Egyéb kár	0.2		
		Kimle 7 M	2.6	T	Egyéb kár	0.4		
		Kunsziget 6 G	3.0	A	Egyéb kár	1.5		
		Halászi 12 A	3.6	A	Vadkár: Óz	1.0		
		Mosonmagyaróvár 2 C	0.4	EKL	Vadkár: Szarvas	0.1		
		Mosonmagyaróvár 17 A	1.9	NNy, FFÜ	Vadkár: Szarvas	0.2		
		Dunasziget 40 B	1.1	NNy, FFÜ	Vadkár: Szarvas	0.2		
		Dunasziget 40 C	0.9	NNy, FFÜ	Vadkár: Szarvas	0.2		
		Dunasziget 40 D	0.3	NNy, FFÜ	Vadkár: Szarvas	0.1		
		Dunasziget 40 E	3.1	NNy, FFÜ	Vadkár: Szarvas	1.0		
		1992	A	Dunakiliti 26 B	11.2	NNy, FFÜ	Aszály	2.0
				Dunasziget 14 D	1.3	HNy, ELL	Aszály	0.4
C	Győrzámoly 33 B		3.4	NNy, FFÜ	Aszály	0.7		
	Győrzámoly 50 E		2.6	A	Aszály	0.5		
	Nagybajcs 5 C		1.1	NNy, FFÜ	Aszály	0.4		
	Nagybajcs 6 A		4.3	NNy, FFÜ	Aszály	1.0		
	Vének 15 C		0.5	NNy, FFÜ	Aszály	0.2		
D	Darnózseli 11 B		2.0	NNy, FFÜ	Aszály	0.1		
	Győrzámoly 46 D		0.5	NNy, FFÜ	Aszály	0.1		
	Kimle 7 M		2.6	EKL	Aszály	1.0		
	Bezenye 1 D		6.0	NNy, FFÜ	Vadkár: Szarvas	0.2		
	Bezenye 1 D		1.2	EKL	Aszály	0.8		
	Bezenye 3 V		1.7	NNy, FFÜ	Aszály	1.0		
	Bezenye 5 A		4.1	EKL	Aszály	1.0		
	Dunakiliti 31 A		4.6	NNy, FFÜ	Aszály	2.5		
	Dunakiliti 31 D		1.2	T	Aszály	0.4		
	Dunakiliti 34 B		0.6	NNy, FFÜ	Aszály	0.2		
	Dunakiliti 44 B		2.5	A	Aszály	1.0		
	Feketeerdő 2 M		1.2	T	Aszály	0.2		
	Feketeerdő 2 N		2.0	T	Aszály	0.3		
	Halászi 1 G		3.3	LF, EGYF	Aszály	0.5		
	Halászi 44 B		3.1	NNy, FFÜ	Aszály	1.0		
	Máriakálnok 1 H		3.7	T	Aszály	0.5		
	Máriakálnok 1 I		3.7	T	Aszály	0.4		
	Máriakálnok 13 I		4.0	NNy, FFÜ	Aszály	1.6		
	Mosonmagyaróvár 6 A		2.3	T	Aszály	0.3		
	Mosonmagyaróvár 8 E		4.0	T	Aszály	0.8		
	1993		A	Kisbodak 2 C	6.9	NNy, FFÜ	Aszály	1.5
				Kisbodak 2 G	2.8	NNy, FFÜ	Aszály	0.3
				Dunasziget 11 E	5.5	NNy, FFÜ	Aszály	0.6
				Dunasziget 13 A	0.8	HNy, ELL	Aszály	0.5
				Dunasziget 13 B	1.0	HNy, ELL	Aszály	0.9
				Dunasziget 22 C	12.0	NNy, FFÜ	Aszály	2.0
				Dunasziget 25 D	15.1	NNy, FFÜ	Aszály	1.5
				C	Győrzámoly 33 B	3.4	NNy, FFÜ	Aszály
Győrzámoly 50 E		2.6	A		Aszály	1.0		
Vének 8 B		4.2	NNy, FFÜ		Aszály	1.5		
D		Ásványráró 35 L	1.0	HNy, ELL	Aszály	0.3		
		Ásványráró 44 A	5.1	HNy, ELL	Aszály	1.0		
		Darnózseli 11 B	0.9	NNy, FFÜ	Aszály	0.1		
		Dunaszeg 16 A	0.7	NNy, FFÜ	Aszály	0.4		
		Dunaszentpál 12 C	0.2	NNy, FFÜ	Aszály	0.1		
		Győrzámoly 35 B	0.5	HNy, ELL	Aszály	0.1		
		Győrzámoly 35 C	1.0	HNy, ELL	Aszály	0.3		
		Hédervár 17 C	1.4	NNy, FFÜ	Aszály	0.3		

Felvétel éve	Zóna	Erdőrészlet	Terület (ha)	Célállomány	Kártípus	Kár (ha)	
1993	D	Kisbajcs 5 G	1.6	NNy, FFÜ	Aszály	0.3	
		Kunsziget 6 M	2.3	A	Aszály	0.9	
		Kunsziget 7 D	4.0	EKL	Aszály	0.8	
		Kunsziget 9 D	1.0	NNy, FFÜ	Aszály	0.5	
		Kunsziget 17 A	0.2	A	Aszály	0.1	
		Lipót 35 A	3.1	NNy, FFÜ	Aszály	2.0	
		Mecsér 21 F	0.4	NNy, FFÜ	Aszály	0.2	
		Nagybajcs 8 A	3.4	NNy, FFÜ	Aszály	0.6	
		Bezenye 3 I	1.5	HNy, ELL	Aszály	0.2	
		Dunakiliti 44 B	2.5	A	Vadkár: Szarvas	0.2	
		Feketeerdő 2 M	1.2	T	Aszály	0.3	
		Feketeerdő 2 N	2.0	T	Aszály	0.3	
		Feketeerdő 4 H	2.0	FF	Aszály	1.0	
		Feketeerdő 4 I	3.6	FF	Aszály	1.8	
		Halászi 44 B	5.9	NNy, FFÜ	Aszály	1.0	
		Máriakálnok 1 H	3.7	T	Aszály	0.3	
		Máriakálnok 1 I	4.5	T	Aszály	0.7	
		Mosonmagyaróvár 2 C	0.5	EKL	Aszály	0.1	
		Mosonmagyaróvár 4 E	1.4	FF	Aszály	0.7	
		Mosonmagyaróvár 4 J	1.7	A	Aszály	0.2	
		Mosonmagyaróvár 6 A	2.5	T	Aszály	0.3	
		Mosonmagyaróvár 8 E	4.0	T	Aszály	0.8	
		Mosonmagyaróvár 8 I	1.3	HNy, ELL	Aszály	0.1	
		Mosonmagyaróvár 8 K	1.0	A	Aszály	0.3	
		Mosonmagyaróvár 26 B	2.2	FF	Aszály	1.0	
		Rajka 10 A	7.2	T	Aszály	1.0	
		Rajka 11 C	2.4	T	Aszály	0.2	
		Dunasziget 41 K	2.9	NNy, FFÜ	Egyéb kár	0.6	
		Győr 71 C	1.4	NNy, FFÜ	Tűz	0.3	
		1994	A	Dunasziget 11 F	12.4	NNy, FFÜ	Aszály
Dunasziget 13 B	1.0			HNy, ELL	Aszály	0.3	
Dunasziget 54 E	4.7			NNy, FFÜ	Aszály	1.0	
C	Vének 8 A		7.8	NNy, FFÜ	Aszály	2.0	
D	Ásványráró 35 L		1.0	HNy, ELL	Aszály	0.1	
	Győrzámoly 43 E		3.9	NNy, FFÜ	Aszály	1.0	
	Győrzámoly 49 B		3.0	NNy, FFÜ	Aszály	0.3	
	Halászi 44 B		5.9	NNy, FFÜ	Aszály	1.5	
	Máriakálnok 1 H		3.7	T	Aszály	0.5	
	Mosonmagyaróvár 3 E		10.2	FF	Aszály	3.1	
	Rajka 10 A		7.2	T	Aszály	1.0	
	1995		C	Ásványráró 15 C	4.1	NNy, FFÜ	Aszály
Ásványráró 15 D				2.5	NNy, FFÜ	Aszály	2.5
D			Feketeerdő 4 H	2.0	FF	Aszály	0.6
	Feketeerdő 4 I	3.6	FF	Aszály	1.1		
	Győr 181 A	5.1	FF	Aszály	0.4		
1996	C	Győrzámoly 21 E	5.4	NNy, FFÜ	Egyéb kár	2.0	
		Győrzámoly 41 A	0.4	NNy, FFÜ	Egyéb kár	0.2	
	D	Mecsér 21 F	0.4	NNy, FFÜ	Egyéb kár	0.2	
		Mosonmagyaróvár 29 N	1.1	NNy, FFÜ	Vadkár: Szarvas	0.2	
		Győr 8 A	1.5	NNy, FFÜ	Egyéb kár	0.6	
1997	A	Lipót 15 A	8.6	NNy, FFÜ	Egyéb kár	1.4	
		Dunaremete 2 G	0.3	EKL	Vadkár: Szarvas	0.1	
		Kisbodak 11 E	7.0	NNy, FFÜ	Egyéb kár	1.4	
		Dunasziget 22 F	0.4	NNy, FFÜ	Vadkár: Szarvas	0.1	
		Dunasziget 27 J	5.3	EKL	Egyéb kár	2.7	
	C	Ásványráró 27 L	2.3	NNy, FFÜ	Egyéb kár	0.5	
		Vének 4 E	9.7	NNy, FFÜ	Egyéb kár	1.0	
	D	Ásványráró 35 A	2.3	HNy, ELL	Tűz	1.1	

Felvétel éve	Zóna	Erdőrészlet	Terület (ha)	Célállomány	Kártípus	Kár (ha)		
1997	D	Ásványráró 35 B	0.6	HNy, ELL	Egyéb kár	0.2		
		Ásványráró 35 C	0.2	HNy, ELL	Egyéb kár	0.1		
		Dunaszeg 5 A	0.7	NNy, FFÜ	Egyéb kár	0.1		
		Dunaszentpál 1 D	0.9	NNy, FFÜ	Egyéb kár	0.1		
		Győrzámoly 27 D	4.9	NNy, FFÜ	Egyéb kár	3.0		
		Győrzámoly 28 B	4.2	NNy, FFÜ	Egyéb kár	0.2		
		Mosonmagyaróvár 24 P	1.0	T	Egyéb kár	0.1		
		Győr 60 A	5.3	NNy, FFÜ	Tűz	1.6		
1998	A	Dunasziget 22 F		NNy, FFÜ	Vadkár: Szarvas	0.3		
		Dunasziget 27 J	5.0	EKL	Rovar	2.0		
	D	Máriakálnok 10 C	12.0	NNy, FFÜ	Aszály	11.5		
		Mosonmagyaróvár 19 C	3.0	T	Aszály	0.5		
		Mosonmagyaróvár 24 P	1.0	T	Rovar	0.2		
		Mosonmagyaróvár 28 F	1.0	NNy, FFÜ	Vadkár: Szarvas	0.3		
		Győr 8 B1	3.0	NNy, FFÜ	Tűz	2.0		
1999	A	Dunasziget 27 J	5.3	EKL	Rovar	1.0		
		C	Ásványráró 20 C	10.0	T	Vadkár: Őz	0.5	
	Ásványráró 21 C		3.9	T	Vadkár: Őz	1.9		
	Győrzámoly 58 A		2.3	NNy, FFÜ	Vadkár: Őz	0.3		
	Győrzámoly 58 A		2.3	NNy, FFÜ	Szél	0.2		
	D	Mosonmagyaróvár 25 E	4.0	NNy, FFÜ	Vadkár: Szarvas	0.8		
Győr 6 D		4.3	EKL	Vadkár: Őz	0.2			
2000	A	Dunakiliti 12 C		A	Aszály	0.5		
		Dunakiliti 26 B		NNy, FFÜ	Aszály	1.5		
		Dunaremete 1 B	4.0	HNy, ELL	Aszály	1.0		
		Dunaremete 2 C		NNy, FFÜ	Aszály	1.1		
		Dunaremete 2 D		HNy, ELL	Aszály	0.2		
		Kisbodak 4 I		NNy, FFÜ	Aszály	0.2		
		Kisbodak 5 I	0.9	NNy, FFÜ	Aszály	0.5		
		Dunasziget 3 A		NNy, FFÜ	Aszály	2.0		
		Dunasziget 5 B	8.1	NNy, FFÜ	Aszály	0.6		
		Dunasziget 5 D	11.6	NNy, FFÜ	Aszály	0.4		
		B	Ásványráró 6 G	3.2	NNy, FFÜ	Aszály	1.2	
			C	Ásványráró 21 C	3.9	T	Aszály	1.0
				Ásványráró 23 G	2.7	NNy, FFÜ	Aszály	0.5
		D	Győrzámoly 20 A	0.5	NNy, FFÜ	Vadkár: Őz	0.1	
			Győrzámoly 59 A		NNy, FFÜ	Vadkár: Őz	0.5	
			Ásványráró 26 B	2.2	EKL	Aszály	0.5	
			Darnózseli 2 A		NNy, FFÜ	Aszály	1.3	
			Dunaszeg 3 C	6.3	T	Aszály	2.0	
			Kisbajcs 9 A		NNy, FFÜ	Aszály	0.3	
			Kisbajcs 9 B		NNy, FFÜ	Aszály	0.3	
			Kunsziget 9 B		NNy, FFÜ	Aszály	0.8	
	Lipót 35 A			NNy, FFÜ	Aszály	0.3		
	Bezenye 18 B			A	Aszály	0.2		
	Halászi 18 A		A	Aszály	0.6			
	Halászi 48 D		FF	Aszály	0.1			
	Máriakálnok 10 C		NNy, FFÜ	Aszály	4.0			
	Mosonmagyaróvár 4 B	3.0	T	Aszály	0.5			
	Mosonmagyaróvár 8 J	2.9	T	Aszály	0.2			
	Mosonmagyaróvár 24 M	3.4	EKL	Aszály	1.4			
	Mosonmagyaróvár 24 O		T	Aszály	0.8			
	Mosonmagyaróvár 27 L	1.2	NNy, FFÜ	Aszály	0.1			
	Mosonmagyaróvár 40 A		NNy, FFÜ	Aszály	0.5			
	Rajka 44 A		NNy, FFÜ	Aszály	0.1			
	Dunasziget 9 A	0.7	T	Aszály	0.7			
	Győr 6 E	0.5	EKL	Aszály	0.2			
	2001	A	Dunakiliti 5 D2	3.5	NNy, FFÜ	Vadkár: Szarvas	0.4	

Felvétel éve	Zóna	Erdőrészlet	Terület (ha)	Célállomány	Kártípus	Kár (ha)		
2001	A	Dunakiliti 7 B	2.6	NNy, FFÜ	Vadkár: Szarvas	0.2		
		Dunakiliti 26 B2	6.0	NNy, FFÜ	Aszály	0.9		
		Dunakiliti 26 F	3.0	NNy, FFÜ	Aszály	1.5		
		Dunakiliti 26 F	0.6	A	Aszály	0.2		
		Dunakiliti 28 C	3.5	EKL	Aszály	0.5		
		Dunaremete 2 C	3.7	NNy, FFÜ	Aszály	1.1		
		Dunasziget 5 B	8.1	NNy, FFÜ	Aszály	1.5		
		Dunasziget 5 C	3.0	NNy, FFÜ	Aszály	0.9		
		Dunasziget 5 D	9.0	NNy, FFÜ	Aszály	1.5		
		Dunasziget 6 A	2.6	NNy, FFÜ	Aszály	1.5		
		Dunasziget 6 A	7.8	A	Aszály	0.4		
		Dunasziget 31 B	3.4	NNy, FFÜ	Aszály	0.9		
		B	Ásványráró 2 B	6.6	T	Aszály	1.2	
	Ásványráró 6 G		1.9	HNy, ELL	Aszály	1.5		
	Ásványráró 29 A		3.1	NNy, FFÜ	Aszály	0.5		
	D	Ásványráró 26 F	0.6	EKL	Aszály	0.2		
		Kisbajcs 9 A	0.4	NNy, FFÜ	Aszály	0.1		
		Kisbajcs 9 B	1.0	NNy, FFÜ	Aszály	0.2		
		Máriakálnok 10 C	11.5	NNy, FFÜ	Aszály	1.0		
		Mosonmagyaróvár 2 A	5.9	EKL	Aszály	1.8		
		Mosonmagyaróvár 3 D	3.6	EKL	Aszály	0.7		
		Mosonmagyaróvár 4 B	3.0	T	Aszály	0.6		
		Mosonmagyaróvár 27 C	1.7	EKL	Aszály	0.5		
		Mosonmagyaróvár 40 A	1.7	NNy, FFÜ	Aszály	1.2		
		Mosonmagyaróvár 40 F	1.0	EKL	Aszály	1.0		
		Mosonmagyaróvár 40 F	1.4	NNy, FFÜ	Aszály	1.4		
		2002	A	Lipót 12 A	2.2	NNy, FFÜ	Vadkár: Szarvas	0.6
				Lipót 31 B	4.0	NNy, FFÜ	Aszály	1.0
				Dunakiliti 26 B2	3.0	NNy, FFÜ	Aszály	0.7
				Dunaremete 2 C	3.7	NNy, FFÜ	Aszály	0.3
				Dunasziget 5 B	8.1	NNy, FFÜ	Aszály	3.0
				Dunasziget 5 C	3.0	NNy, FFÜ	Aszály	2.1
	Dunasziget 5 D			5.0	NNy, FFÜ	Aszály	1.0	
Dunasziget 5 F	7.4			NNy, FFÜ	Aszály	0.8		
Dunasziget 16 C1	5.0			HNy, ELL	Aszály	0.5		
Dunasziget 22 D	10.7			NNy, FFÜ	Aszály	1.5		
Dunasziget 26 D	11.9			NNy, FFÜ	Aszály	2.0		
Dunasziget 31 B	3.4			NNy, FFÜ	Aszály	0.4		
B	Ásványráró 2 B			4.5	T	Aszály	0.5	
	Ásványráró 2 B		2.1	EKL	Víz	0.5		
	Ásványráró 6 G		1.4	HNy, ELL	Aszály	0.3		
C	Ásványráró 30 C		2.1	HNy, ELL	Aszály	0.5		
D	Dunaszeg 2 A		0.7	HNy, ELL	Aszály	0.1		
	Dunaszeg 2 A		0.9	EKL	Aszály	0.1		
	Dunaszeg 3 A		1.9	EKL	Aszály	0.2		
	Dunaszeg 3 C		5.3	T	Aszály	0.5		
	Hédervár 21 A2		0.5	NNy, FFÜ	99	0.2		
	Feketeerdő 3 F		3.7	T	Aszály	1.1		
	Máriakálnok 10 C		11.5	NNy, FFÜ	Aszály	2.5		
	Mosonmagyaróvár 2 A		5.9	EKL	Aszály	0.5		
	Mosonmagyaróvár 2 L		2.0	EKL	Aszály	0.6		
	Mosonmagyaróvár 4 B		3.0	T	Aszály	0.4		
	Mosonmagyaróvár 5 D		4.2	T	Aszály	4.2		
	Mosonmagyaróvár 5 E		4.5	T	Aszály	4.5		
	Mosonmagyaróvár 8 F		1.8	EKL	Aszály	1.0		
	Mosonmagyaróvár 14 K		3.3	T	Aszály	0.9		
	Mosonmagyaróvár 19 C		2.8	T	Aszály	0.2		
	Mosonmagyaróvár 29 E		2.6	T	Aszály	1.3		

Felvétel éve	Zóna	Erdőrészlet	Terület (ha)	Célállomány	Kártípus	Kár (ha)
2002	D	Mosonmagyaróvár 40 A	1.7	EKL	Aszály	0.7
		Mosonmagyaróvár 40 C	1.4	EKL	Aszály	0.9
		Mosonmagyaróvár 40 F	1.2	NNy, FFÜ	Aszály	0.7
		Mosonmagyaróvár 40 F	1.2	EKL	Aszály	0.5
		Rajka 2 C	4.0	T	Aszály	1.2
		Győr 5 D	3.7	EKL	Víz	1.0
2003	A	Lipót 11 A	3.3	T	Aszály	1.5
		Lipót 11 A	2.0	HNy, ELL	Aszály	0.3
		Lipót 12 A	2.2	NNy, FFÜ	Aszály	0.5
		Dunakiliti 10 A	3.2	NNy, FFÜ	Aszály	0.6
		Dunakiliti 27 F	3.7	NNy, FFÜ	Aszály	0.7
		Dunakiliti 27 G	2.5	NNy, FFÜ	Aszály	1.2
		Dunakiliti 30 A	3.8	NNy, FFÜ	Aszály	1.0
		Dunakiliti 30 D	2.6	NNy, FFÜ	Aszály	0.7
		Dunakiliti 30 D	0.6	A	Aszály	0.2
		Kisbodak 11 J	1.7	NNy, FFÜ	Aszály	0.1
		Kisbodak 16 D	4.0	NNy, FFÜ	Aszály	0.5
		Kisbodak 18 F	3.6	NNy, FFÜ	Aszály	0.5
		Dunasziget 3 B	2.3	NNy, FFÜ	Aszály	0.1
		Dunasziget 3 B	2.7	A	Aszály	0.6
		Dunasziget 6 B1	7.4	NNy, FFÜ	Aszály	2.5
		Dunasziget 6 B1	7.4	NNy, FFÜ	Gazd. hiba	0.5
		Dunasziget 6 C	2.9	NNy, FFÜ	Aszály	2.7
		Dunasziget 6 E	5.3	A	Aszály	4.8
		Dunasziget 6 E	5.3	A	Gazd. hiba	0.3
		Dunasziget 6 M	2.4	NNy, FFÜ	Aszály	0.5
	Dunasziget 6 N	2.5	NNy, FFÜ	Aszály	0.5	
	Dunasziget 27 D1	12.9	NNy, FFÜ	Aszály	2.5	
	Dunasziget 44 A	5.0	NNy, FFÜ	Aszály	0.7	
	B	Ásványráró 7 A	1.5	HNy, ELL	Aszály	0.2
		Ásványráró 12 G	2.9	NNy, FFÜ	Aszály	0.9
		Ásványráró 28 B	5.4	NNy, FFÜ	Aszály	0.5
	C	Ásványráró 1 A	1.5	NNy, FFÜ	Víz	1.2
		Ásványráró 1 A	1.5	NNy, FFÜ	Gazd. hiba	0.3
		Ásványráró 32 A	2.7	NNy, FFÜ	Aszály	0.5
		Győrzámoly 11 C	3.5	NNy, FFÜ	Aszály	1.3
		Győrzámoly 11 D	4.1	NNy, FFÜ	Aszály	0.8
		Győrzámoly 22 G	4.8	NNy, FFÜ	Aszály	2.5
		Győrzámoly 22 I	6.8	NNy, FFÜ	Aszály	1.4
		Győrzámoly 22 K	1.9	NNy, FFÜ	Aszály	0.1
		Nagybajcs 4 C	4.1	NNy, FFÜ	Aszály	0.6
		Vének 4 C	1.0	NNy, FFÜ	Aszály	0.2
		Vének 15 A	2.5	NNy, FFÜ	Aszály	0.5
		Vének 15 A	3.7	NNy, FFÜ	Aszály	0.6
	D	Abda 13 E	3.5	NNy, FFÜ	Aszály	1.5
		Darnózseli 2 A	4.5	NNy, FFÜ	Aszály	0.4
		Dunaszentpál 4 A	5.0	NNy, FFÜ	Aszály	1.3
		Győrladamér 17 A	1.6	NNy, FFÜ	Aszály	0.2
		Kisbajcs 9 A	0.4	NNy, FFÜ	Aszály	0.1
		Kunsziget 5 U	3.5	NNy, FFÜ	Aszály	1.4
		Kunsziget 7 B	6.2	NNy, FFÜ	Aszály	2.8
		Mecsér 21 B	1.4	NNy, FFÜ	Aszály	0.6
		Vámosszabadi 1 C	2.3	EKL	Aszály	0.8
		Bezenye 4 N	2.1	EKL	Aszály	0.2
		Dunakiliti 23 B	0.5	NNy, FFÜ	Aszály	0.4
		Feketeerdő 3 F	3.8	T	Aszály	3.7
Máriakálnok 10 C		11.5	NNy, FFÜ	Aszály	2.3	
Mosonmagyaróvár 2 A		6.8	EKL	Aszály	0.6	

Felvétel éve	Zóna	Erdőrészlet	Terület (ha)	Célállomány	Kártípus	Kár (ha)
2003	D	Mosonmagyaróvár 2 M	1.6	EKL	Aszály	0.3
		Mosonmagyaróvár 4 B	3.0	T	Aszály	0.5
		Mosonmagyaróvár 5 E1	4.2	T	Aszály	1.3
		Mosonmagyaróvár 5 F	4.8	T	Aszály	1.7
		Mosonmagyaróvár 6 G	3.4	T	Aszály	0.8
		Mosonmagyaróvár 6 G	1.1	EKL	Aszály	0.2
		Mosonmagyaróvár 8 F	1.9	EKL	Aszály	0.7
		Mosonmagyaróvár 9 A	4.1	T	Aszály	1.0
		Mosonmagyaróvár 14 J	3.8	T	Aszály	0.6
		Mosonmagyaróvár 15 C	2.0	NNy, FFÜ	Aszály	0.5
		Mosonmagyaróvár 19 C	3.2	T	Aszály	0.2
		Mosonmagyaróvár 29 F	2.3	T	Aszály	0.8
		Mosonmagyaróvár 29 I2	0.5	EKL	Aszály	0.1
		Mosonmagyaróvár 29 K	2.0	EKL	Aszály	0.1
		Dunasziget 68 B	1.5	NNy, FFÜ	Aszály	0.1
		Győr 5 D	3.7	EKL	Aszály	0.3
		Győr 5 E	2.4	EKL	Aszály	0.2
		Győr 9 E	2.1	T	Aszály	0.1

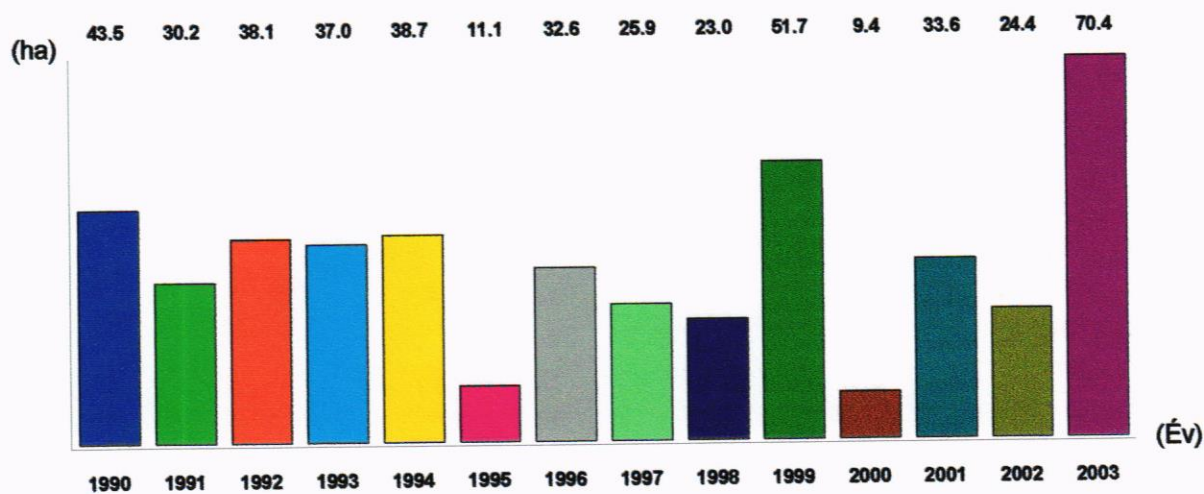
Szigetköz - Minőségi kár összesítő (ha)

Év	Zóna				Összesen
	A	B	C	D	
1990	22.30		5.10	16.10	43.50
1991	14.90	0.30	3.80	11.20	30.20
1992	17.00			21.10	38.10
1993	18.90		2.60	15.50	37.00
1994	22.10			16.60	38.70
1995	5.80			5.30	11.10
1996	17.30			15.30	32.60
1997	4.60	4.50	6.20	10.60	25.90
1998	7.70		0.60	14.70	23.00
1999	5.70		14.20	31.80	51.70
2000	2.70			6.70	9.40
2001	24.69	1.59		7.32	33.60
2002	16.60	2.50		5.30	24.40
2003	19.90	6.40	17.80	26.30	70.40
Össz:	200.19	15.29	50.30	203.82	469.60

A + B = 215.48 ha

A + B + C = 265.78 ha

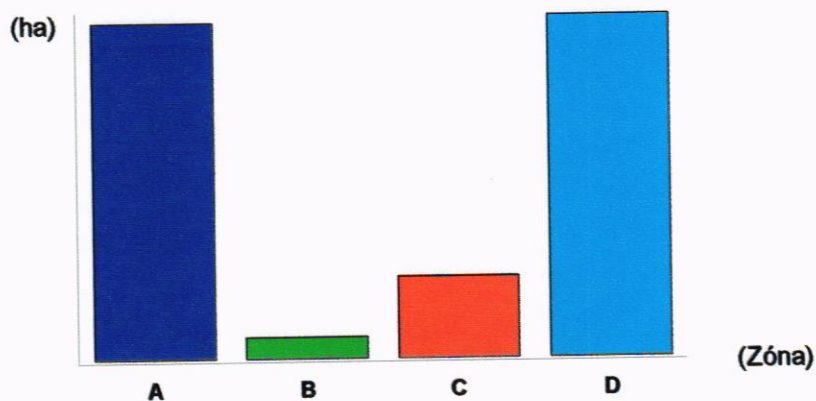
A + B + C + D = 469.60 ha



Szigetköz - Minőségi kár összesítő (ha)

1990-2003.

Célállomány	Zóna				Összesen
	A	B	C	D	
T	1.00	1.66		82.98	85.64
A	5.78			18.92	24.70
EKL	5.10	2.30		23.20	30.60
NNy, FFÜ	184.11	10.63	50.30	65.00	310.04
HNy, ELL	4.20	0.70		5.02	9.92
EF				1.40	1.40
FF				6.10	6.10
LF, EGYF				1.20	1.20
Összesen:	200.19	15.29	50.30	203.82	469.60



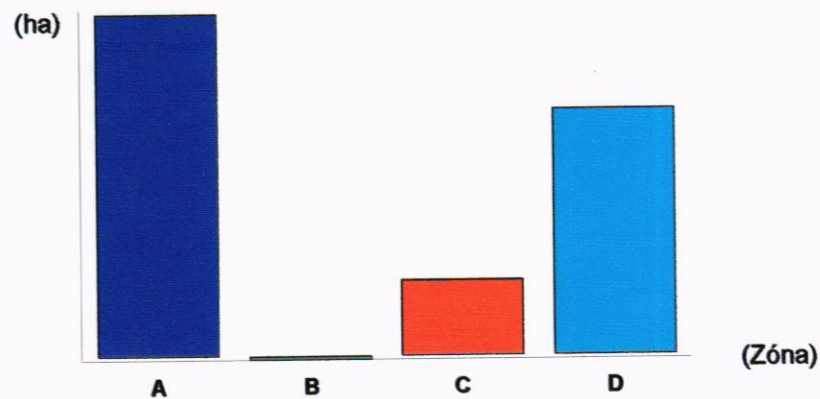
A + B = 215.48 ha
A + B + C = 265.78 ha
A + B + C + D = 469.60 ha

Szigetköz - Minőségi kár összesítő (ha)

1/14. oldal

Év: 1990.

Célállomány	Zóna				Összesen
	A	B	C	D	
T				4.80	4.80
A	0.40			1.30	1.70
EKL	1.10			0.30	1.40
NNy, FFÜ	19.80		5.10	6.60	31.50
HNy, ELL	1.00			0.90	1.90
EF				1.10	1.10
FF				0.20	0.20
LF, EGYF				0.90	0.90
Összesen:	22.30		5.10	16.10	43.50



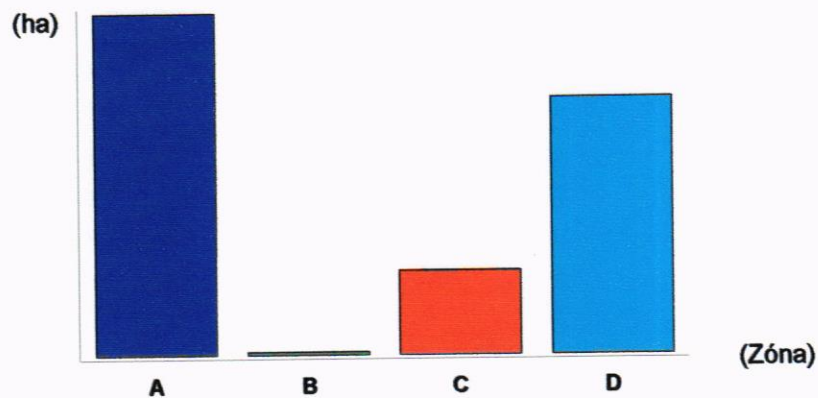
A + B = 22.30 ha

A + B + C = 27.40 ha

A + B + C + D = 43.50 ha

Év: 1991.

Célállomány	Zóna				Összesen
	A	B	C	D	
A				1.00	1.00
EKL	0.80			0.30	1.10
NNy, FFÜ	13.80	0.30	3.80	9.60	27.50
HNy, ELL	0.30				0.30
LF, EGYF				0.30	0.30
Összesen:	14.90	0.30	3.80	11.20	30.20



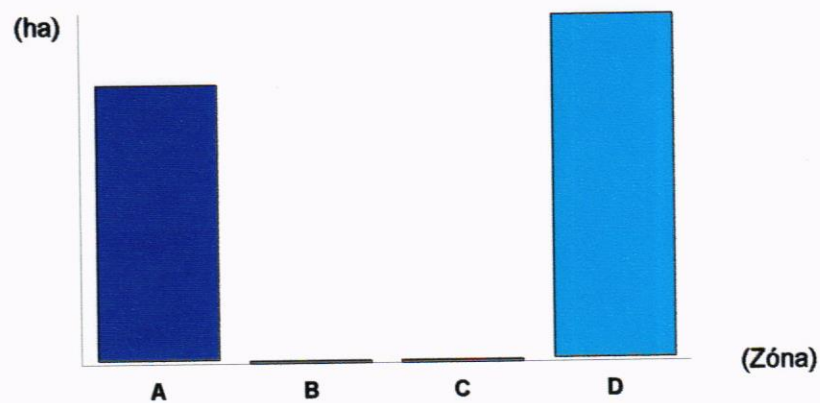
A + B = 15.20 ha

A + B + C = 19.00 ha

A + B + C + D = 30.20 ha

Év: 1992.

Célállomány	Zóna				Összesen
	A	B	C	D	
T				8.70	8.70
A				2.10	2.10
EKL	0.20			1.40	1.60
NNy, FFÜ	16.60			5.60	22.20
HNy, ELL	0.20			1.00	1.20
EF				0.30	0.30
FF				2.00	2.00
Összesen:	17.00			21.10	38.10



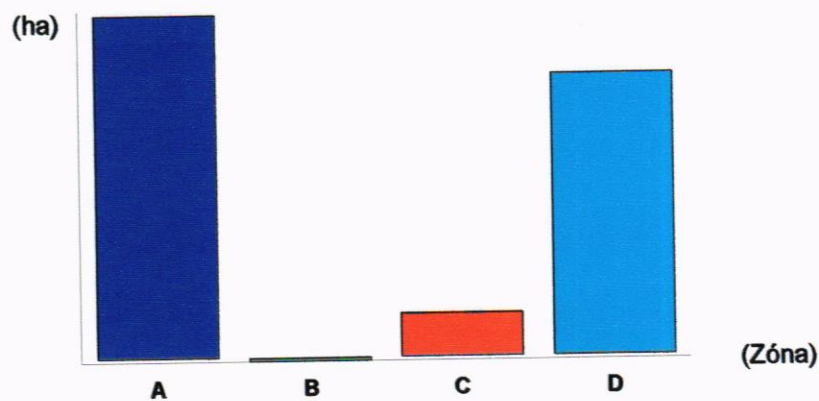
A + B = 17.00 ha

A + B + C = 17.00 ha

A + B + C + D = 38.10 ha

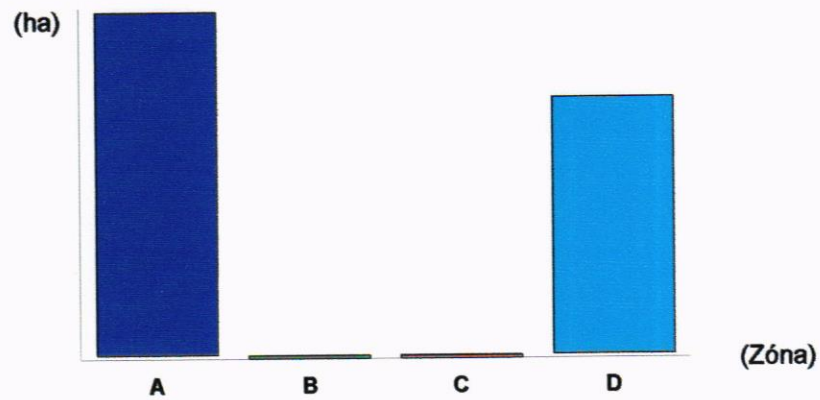
Év: 1993.

Célállomány	Zóna				Összesen
	A	B	C	D	
T				2.50	2.50
A				0.60	0.60
EKL				3.70	3.70
NNy, FFÜ	18.90		2.60	8.00	29.50
HNy, ELL				0.70	0.70
Összesen:	18.90		2.60	15.50	37.00



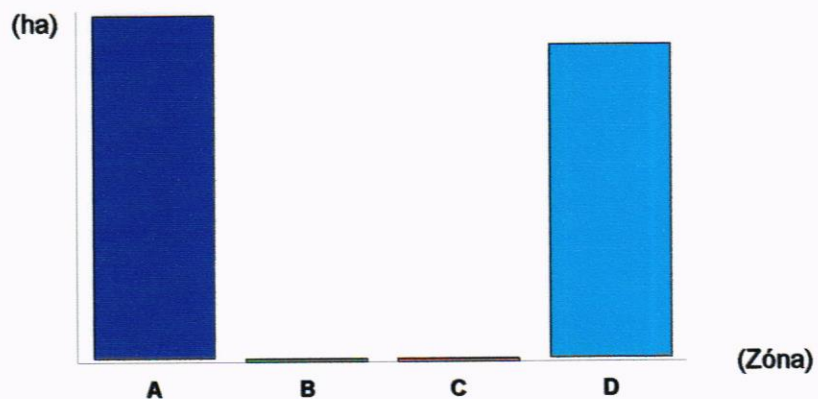
A + B = 18.90 ha
A + B + C = 21.50 ha
A + B + C + D = 37.00 ha

Célállomány	Zóna				Összesen
	A	B	C	D	
T				5.50	5.50
A				0.30	0.30
EKL				3.20	3.20
NNy, FFÜ	19.70			2.80	22.50
HNy, ELL	2.40			0.90	3.30
FF				3.90	3.90
Összesen:	22.10			16.60	38.70



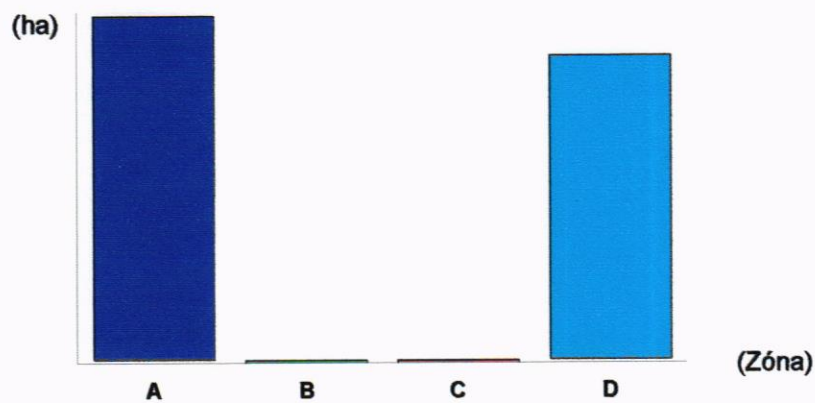
A + B = 22.10 ha
A + B + C = 22.10 ha
A + B + C + D = 38.70 ha

Célállomány	Zóna				Összesen
	A	B	C	D	
T				2.30	2.30
A				0.40	0.40
EKL				1.50	1.50
NNy, FFÜ	5.80			0.50	6.30
HNy, ELL				0.60	0.60
Összesen:	5.80			5.30	11.10



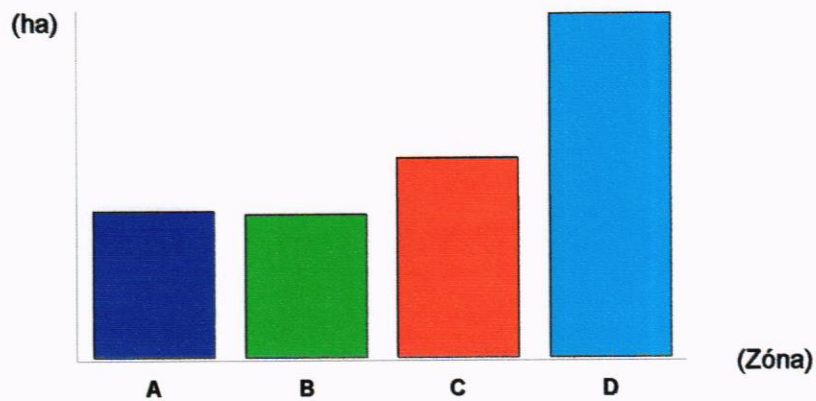
A + B = 5.80 ha
A + B + C = 5.80 ha
A + B + C + D = 11.10 ha

Célállomány	Zóna				Összesen
	A	B	C	D	
T				11.40	11.40
A				3.10	3.10
EKL				0.50	0.50
NNy, FFÜ	17.30			0.30	17.60
Összesen:	17.30			15.30	32.60



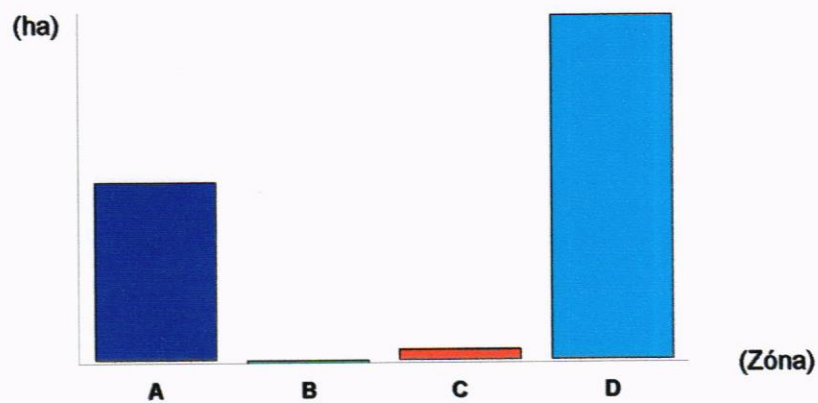
A + B = 17.30 ha
A + B + C = 17.30 ha
A + B + C + D = 32.60 ha

Célállomány	Zóna				Összesen
	A	B	C	D	
T		0.50		4.10	4.60
A				0.80	0.80
EKL				1.60	1.60
NNy, FFÜ	4.60	4.00	6.20	4.10	18.90
Összesen:	4.60	4.50	6.20	10.60	25.90



A + B = 9.10 ha
A + B + C = 15.30 ha
A + B + C + D = 25.90 ha

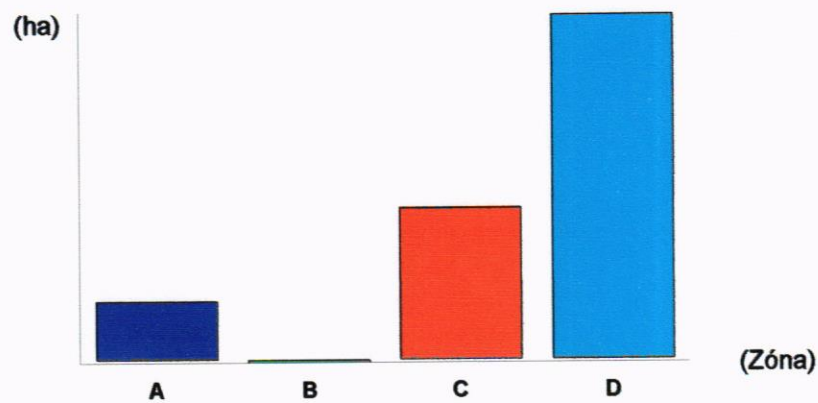
Célállomány	Zóna				Összesen
	A	B	C	D	
T				8.80	8.80
A				2.20	2.20
EKL	1.10			2.00	3.10
NNy, FFÜ	6.60		0.60	1.70	8.90
Összesen:	7.70		0.60	14.70	23.00



A + B = 7.70 ha
A + B + C = 8.30 ha
A + B + C + D = 23.00 ha

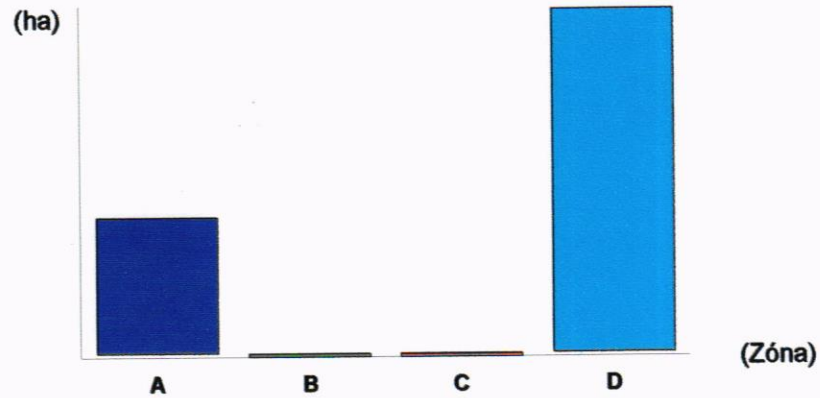
Év: 1999.

Célállomány	Zóna				Összesen
	A	B	C	D	
T				22.60	22.60
A				2.60	2.60
EKL	1.90			1.40	3.30
NNy, FFÜ	3.80		14.20	5.20	23.20
Összesen:	5.70		14.20	31.80	51.70



A + B = 5.70 ha
A + B + C = 19.90 ha
A + B + C + D = 51.70 ha

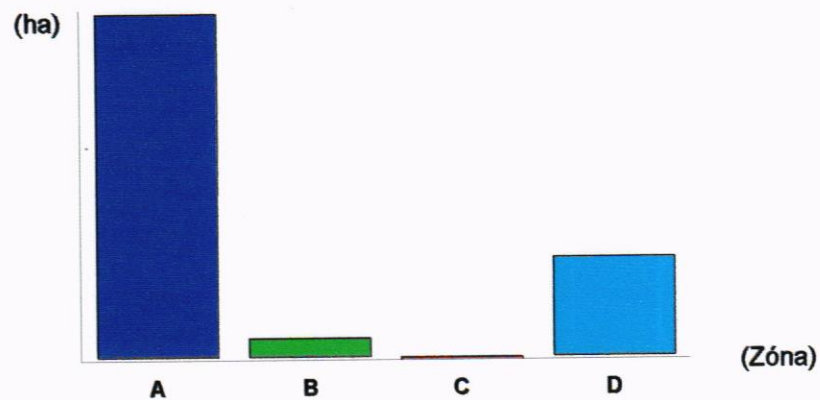
Célállomány	Zóna				Összesen
	A	B	C	D	
T	0.30			4.20	4.50
NNy, FFÜ	2.40			2.50	4.90
Összesen:	2.70			6.70	9.40



A + B = 2.70 ha
A + B + C = 2.70 ha
A + B + C + D = 9.40 ha

Év: 2001.

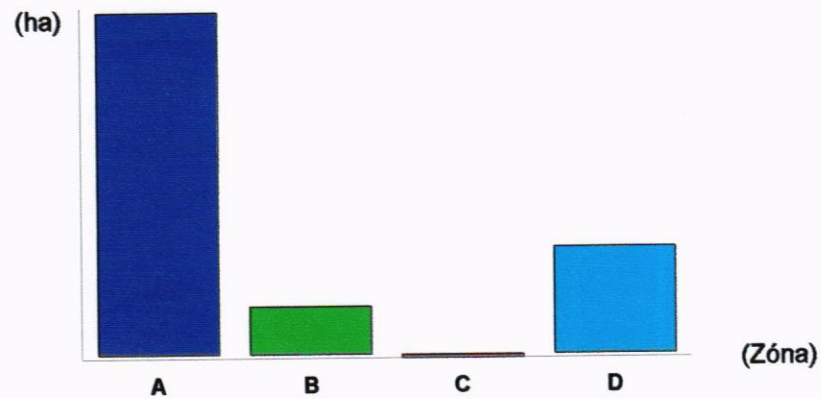
Célállomány	Zóna				Összesen
	A	B	C	D	
T		0.66		0.28	0.94
A	0.78			4.22	5.00
NNy, FFÜ	23.91	0.93		2.80	27.64
HNy, ELL				0.02	0.02
Összesen:	24.69	1.59		7.32	33.60



A + B = 26.28 ha
A + B + C = 26.28 ha
A + B + C + D = 33.60 ha

Év: 2002.

Célállomány	Zóna				Összesen
	A	B	C	D	
T	0.20			1.10	1.30
A	3.30			0.30	3.60
EKL		1.30		1.10	2.40
NNy, FFÜ	13.10	1.20		2.50	16.80
HNy, ELL				0.30	0.30
Összesen:	16.60	2.50		5.30	24.40

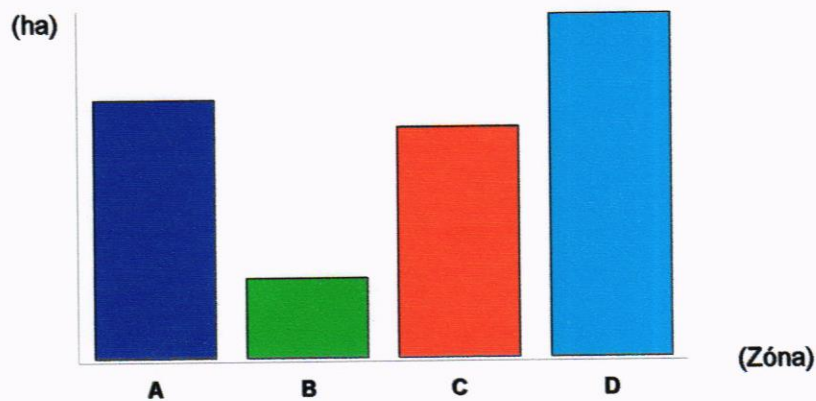


A + B = 19.10 ha

A + B + C = 19.10 ha

A + B + C + D = 24.40 ha

Célállomány	Zóna				Összesen
	A	B	C	D	
T	0.50	0.50		6.70	7.70
A	1.30				1.30
EKL		1.00		6.20	7.20
NNy, FFÜ	17.80	4.20	17.80	12.80	52.60
HNy, ELL	0.30	0.70		0.60	1.60
Összesen:	19.90	6.40	17.80	26.30	70.40



A + B = 26.30 ha
A + B + C = 44.10 ha
A + B + C + D = 70.40 ha

Erdősítések: minőségi kár

1/9. oldal

Felvétel éve	Zóna	Erdőrészlet	Terület (ha)	Célállomány	Kártípus	Kár (ha)	
1990	A	Lipót 4 B	3.5	NNy, FFÜ	Vadkár: Szarvas	0.70	
		Lipót 4 D	1.5	NNy, FFÜ	Vadkár: Szarvas	0.50	
		Dunakiliti 5 F	2.8	EKL	Vadkár: Szarvas	0.80	
		Dunakiliti 6 C	1.3	A	Vadkár: Szarvas	0.40	
		Dunakiliti 13 A	1.6	EKL	Aszály	0.30	
		Dunakiliti 13 H	3.5	NNy, FFÜ	Vadkár: Szarvas	0.30	
		Dunakiliti 13 H	1.0	HNy, ELL	Aszály	0.60	
		Dunaremete 1 D	1.3	NNy, FFÜ	Vadkár: Szarvas	0.50	
		Kisbodak 1 D	5.5	NNy, FFÜ	Vadkár: Szarvas	2.40	
		Kisbodak 2 A	0.2	NNy, FFÜ	Vadkár: Szarvas	0.10	
		Kisbodak 2 B	0.3	NNy, FFÜ	Vadkár: Szarvas	0.10	
		Kisbodak 4 B	2.8	NNy, FFÜ	Vadkár: Szarvas	1.50	
		Kisbodak 10 A	3.4	NNy, FFÜ	Vadkár: Szarvas	1.80	
		Kisbodak 11 D	1.0	NNy, FFÜ	Vadkár: Szarvas	0.40	
		Kisbodak 11 F	1.6	NNy, FFÜ	Vadkár: Szarvas	0.70	
		Kisbodak 14 A	3.5	NNy, FFÜ	Vadkár: Szarvas	0.70	
		Dunasziget 8 B	3.1	NNy, FFÜ	Vadkár: Szarvas	0.50	
		Dunasziget 8 F	3.8	NNy, FFÜ	Vadkár: Szarvas	0.50	
		Dunasziget 8 G	1.8	NNy, FFÜ	Vadkár: Szarvas	0.20	
		Dunasziget 14 D	1.3	HNy, ELL	Vadkár: Szarvas	0.40	
		Dunasziget 17 A	1.0	NNy, FFÜ	Vadkár: Szarvas	0.50	
		Dunasziget 20 B	0.8	NNy, FFÜ	Vadkár: Szarvas	0.20	
		Dunasziget 25 B	2.3	NNy, FFÜ	Vadkár: Szarvas	0.30	
		Dunasziget 26 A	2.5	NNy, FFÜ	Vadkár: Szarvas	0.60	
		Dunasziget 26 B	2.9	NNy, FFÜ	Vadkár: Szarvas	0.60	
		Dunasziget 26 C	3.2	NNy, FFÜ	Vadkár: Szarvas	1.40	
		Dunasziget 27 A	8.0	NNy, FFÜ	Vadkár: Szarvas	2.80	
		Dunasziget 27 B	2.8	NNy, FFÜ	Vadkár: Szarvas	1.00	
		Dunasziget 48 D	8.5	NNy, FFÜ	Vadkár: Szarvas	1.50	
		C	Ásványráró 16 C	2.5	NNy, FFÜ	Vadkár: Szarvas	1.90
			Győrzámoly 2 E	1.1	NNy, FFÜ	Vadkár: Szarvas	0.90
			Győrzámoly 50 A	5.2	NNy, FFÜ	Vadkár: Óz	1.10
	Győrzámoly 50 B		3.3	NNy, FFÜ	Vadkár: Óz	0.70	
	Győrzámoly 50 D		3.1	NNy, FFÜ	Vadkár: Óz	0.50	
	D	Darnózseli 7 A	0.6	NNy, FFÜ	Aszály	0.50	
		Darnózseli 7 B	0.7	NNy, FFÜ	Aszály	0.60	
		Nagybajcs 8 A	3.4	NNy, FFÜ	Aszály	2.30	
		Bezenye 1 D	6.0	EKL	Vadkár: Szarvas	0.10	
		Bezenye 3 V	1.7	NNy, FFÜ	Vadkár: Óz	0.40	
		Dunakiliti 34 B	0.6	NNy, FFÜ	Aszály	0.20	
		Dunakiliti 35 A	1.9	NNy, FFÜ	Aszály	0.80	
		Dunakiliti 44 B	2.5	A	Aszály	1.30	
		Feketeerdő 1 D	4.8	NNy, FFÜ	Aszály	1.20	
		Feketeerdő 2 F	3.5	T	Aszály	1.80	
		Feketeerdő 3 E	3.6	HNy, ELL	Vadkár: Szarvas	0.90	
		Halászi 1 G	3.3	LF, EGYF	Aszály	0.90	
		Halászi 2 G	4.4	T	Aszály	1.40	
		Mosonmagyaróvár 2 C	0.4	FF	Rágcsáló	0.20	
Mosonmagyaróvár 2 F		1.2	EKL	Vadkár: Szarvas	0.20		
Mosonmagyaróvár 3 C		3.5	EF	Aszály	1.10		
Mosonmagyaróvár 5 A		5.0	T	Aszály	1.60		
Mosonmagyaróvár 16 G		1.4	NNy, FFÜ	Vadkár: Szarvas	0.60		
1991		A	Lipót 4 D	1.5	NNy, FFÜ	Vadkár: Szarvas	0.80
			Lipót 16 C	3.8	NNy, FFÜ	Vadkár: Szarvas	2.30
	Lipót 17 D		2.5	NNy, FFÜ	Vadkár: Szarvas	1.50	
	Dunakiliti 5 F		2.8	EKL	Vadkár: Szarvas	0.80	
	Dunaremete 1 D		1.3	NNy, FFÜ	Vadkár: Szarvas	0.30	
	Kisbodak 1 D		5.5	NNy, FFÜ	Vadkár: Szarvas	0.80	

Felvétel éve	Zóna	Erdőrészlet	Terület (ha)	Célállomány	Kártípus	Kár (ha)	
1991	A	Kisbodak 1 F	3.6	NNy, FFÜ	Vadkár: Szarvas	1.00	
		Kisbodak 2 A	0.2	NNy, FFÜ	Vadkár: Szarvas	0.10	
		Kisbodak 2 B	0.3	NNy, FFÜ	Vadkár: Szarvas	0.10	
		Kisbodak 2 D	6.4	NNy, FFÜ	Vadkár: Szarvas	0.80	
		Kisbodak 10 A	3.4	NNy, FFÜ	Vadkár: Szarvas	1.80	
		Dunasziget 8 B	3.1	NNy, FFÜ	Vadkár: Szarvas	0.60	
		Dunasziget 14 D	1.3	HNy, ELL	Vadkár: Szarvas	0.30	
		Dunasziget 17 C	18.1	NNy, FFÜ	Vadkár: Szarvas	2.00	
		Dunasziget 20 B	0.8	NNy, FFÜ	Vadkár: Szarvas	0.10	
		Dunasziget 25 C	2.0	NNy, FFÜ	Vadkár: Szarvas	0.20	
		Dunasziget 26 A	2.5	NNy, FFÜ	Vadkár: Szarvas	0.60	
		Dunasziget 26 C	3.2	NNy, FFÜ	Vadkár: Szarvas	0.80	
		B	Ásványráró 6 H	0.8	NNy, FFÜ	Vadkár: Óz	0.30
			C	Ásványráró 16 D	1.8	NNy, FFÜ	Vadkár: Szarvas
	Győrzámoly 2 E	1.1		NNy, FFÜ	Vadkár: Szarvas	0.90	
	Győrzámoly 21 I	1.3		NNy, FFÜ	Vadkár: Óz	0.20	
	Győrzámoly 21 J	3.3		NNy, FFÜ	Vadkár: Óz	0.40	
	Győrzámoly 50 C	3.6		NNy, FFÜ	Vadkár: Szarvas	1.80	
	D	Kisbajcs 7 A	4.7	NNy, FFÜ	Egyéb kár	2.10	
		Bezenye 1 D	6.0	NNy, FFÜ	Vadkár: Szarvas	0.40	
		Bezenye 3 V	1.7	NNy, FFÜ	Vadkár: Óz	0.30	
		Feketeerdő 1 D	4.8	NNy, FFÜ	Vadkár: Szarvas	0.80	
		Halászi 1 G	3.3	LF, EGYF	Vadkár: Óz	0.30	
		Halászi 12 A	3.6	A	Vadkár: Óz	1.00	
		Máriakálnok 1 D	2.8	NNy, FFÜ	Vadkár: Szarvas	0.60	
		Mosonmagyaróvár 2 C	0.4	EKL	Vadkár: Szarvas	0.20	
		Mosonmagyaróvár 2 F	1.2	EKL	Vadkár: Szarvas	0.10	
		Mosonmagyaróvár 3 F	5.3	NNy, FFÜ	Vadkár: Óz	0.60	
		Mosonmagyaróvár 16 G	1.4	NNy, FFÜ	Vadkár: Szarvas	0.60	
		Mosonmagyaróvár 17 A	1.9	NNy, FFÜ	Vadkár: Szarvas	0.50	
		Mosonmagyaróvár 17 D	7.4	NNy, FFÜ	Vadkár: Szarvas	1.10	
		Mosonmagyaróvár 27 F	0.6	NNy, FFÜ	Vadkár: Óz	0.10	
		Mosonmagyaróvár 29 G	1.8	NNy, FFÜ	Aszály	1.10	
		Püski 10 A	1.4	NNy, FFÜ	Vadkár: Szarvas	1.20	
	Győr 19 A	1.0	NNy, FFÜ	Vadkár: Óz	0.20		
	1992	A	Dunakiliti 13 A	1.6	EKL	Aszály	0.20
			Dunakiliti 13 A	0.5	NNy, FFÜ	Vadkár: Szarvas	0.10
			Dunakiliti 27 A	14.0	NNy, FFÜ	Vadkár: Szarvas	5.60
			Dunakiliti 27 B	2.4	NNy, FFÜ	Vadkár: Szarvas	1.40
			Kisbodak 1 D	5.5	NNy, FFÜ	Vadkár: Szarvas	1.40
			Kisbodak 1 F	3.6	NNy, FFÜ	Vadkár: Szarvas	0.50
			Kisbodak 2 A	0.2	NNy, FFÜ	Vadkár: Szarvas	0.10
			Kisbodak 2 B	0.3	NNy, FFÜ	Vadkár: Szarvas	0.10
Kisbodak 2 D			6.4	NNy, FFÜ	Vadkár: Szarvas	2.20	
Kisbodak 2 E			4.7	NNy, FFÜ	Vadkár: Szarvas	1.10	
Dunasziget 8 B			3.1	NNy, FFÜ	Vadkár: Szarvas	0.40	
Dunasziget 13 A			0.7	HNy, ELL	Vadkár: Szarvas	0.10	
Dunasziget 13 B			1.0	HNy, ELL	Vadkár: Szarvas	0.10	
Dunasziget 20 B			0.8	NNy, FFÜ	Vadkár: Szarvas	0.10	
Dunasziget 25 C			2.0	NNy, FFÜ	Vadkár: Szarvas	0.80	
Dunasziget 26 A			2.5	NNy, FFÜ	Vadkár: Szarvas	0.90	
Dunasziget 26 B			2.9	NNy, FFÜ	Vadkár: Szarvas	0.90	
Dunasziget 26 C			2.9	NNy, FFÜ	Vadkár: Szarvas	1.00	
D			Kimle 42 B	0.4	HNy, ELL	Aszály	0.20
		Nagybajcs 8 D	1.8	NNy, FFÜ	Aszály	1.20	
		Bezenye 1 D	6.0	NNy, FFÜ	Vadkár: Szarvas	0.40	
		Bezenye 1 D	1.2	EKL	Aszály	0.50	
		Bezenye 3 C	1.3	EF	Aszály	0.30	
		Bezenye 3 I	1.5	HNy, ELL	Aszály	0.30	
		Bezenye 3 L	1.2	HNy, ELL	Aszály	0.20	

Felvétel éve	Zóna	Erdőrészlet	Terület (ha)	Célállomány	Kártípus	Kár (ha)		
1992	D	Bezenye 3 V	1.7	EKL	Vadkár: Szarvas	0.10		
		Bezenye 5 A	4.1	A	Vadkár: Őz	1.10		
		Feketeerdő 1 D	4.8	NNy, FFÜ	Vadkár: Szarvas	0.80		
		Feketeerdő 2 A	3.0	T	Aszály	0.80		
		Feketeerdő 2 F	3.5	T	Aszály	1.90		
		Feketeerdő 2 M	1.2	T	Aszály	0.10		
		Feketeerdő 2 N	2.0	T	Aszály	0.40		
		Halászi 2 G	4.4	T	Aszály	2.40		
		Halászi 3 C	13.2	FF	Aszály	2.00		
		Halászi 12 A	3.6	A	Vadkár: Őz	1.00		
		Máriakálnok 1 H	3.7	T	Aszály	0.90		
		Máriakálnok 1 I	3.7	T	Aszály	0.60		
		Mosonmagyaróvár 2 C	0.4	EKL	Vadkár: Szarvas	0.20		
		Mosonmagyaróvár 2 F	1.2	EKL	Vadkár: Szarvas	0.10		
		Mosonmagyaróvár 3 F	5.3	NNy, FFÜ	Aszály	0.80		
		Mosonmagyaróvár 6 A	2.3	T	Aszály	0.60		
		Mosonmagyaróvár 8 E	4.0	T	Aszály	1.00		
		Mosonmagyaróvár 8 I	1.5	HNy, ELL	Vadkár: Őz	0.30		
		Mosonmagyaróvár 10 E	4.5	EKL	Aszály	0.50		
		Mosonmagyaróvár 17 A	1.9	NNy, FFÜ	Vadkár: Szarvas	0.50		
		Mosonmagyaróvár 17 D	7.4	NNy, FFÜ	Vadkár: Szarvas	1.10		
		Mosonmagyaróvár 20 G	0.8	NNy, FFÜ	Vadkár: Őz	0.10		
		Mosonmagyaróvár 27 A	0.6	NNy, FFÜ	Vadkár: Őz	0.10		
		Mosonmagyaróvár 27 F	0.6	NNy, FFÜ	Vadkár: Őz	0.10		
		Mosonmagyaróvár 29 G	1.8	NNy, FFÜ	Vadkár: Szarvas	0.30		
		Győr 19 A	1.0	NNy, FFÜ	Vadkár: Őz	0.20		
		1993	A	Lipót 16 C	3.8	NNy, FFÜ	Rágcsáló	2.10
				Lipót 17 D	2.5	NNy, FFÜ	Vadkár: Szarvas	1.10
				Dunakiliti 15 G	1.3	NNy, FFÜ	Vadkár: Szarvas	0.20
				Dunakiliti 15 H	1.4	NNy, FFÜ	Vadkár: Szarvas	0.20
				Dunakiliti 26 C	7.3	NNy, FFÜ	Aszály	2.30
				Kisbodak 1 D	5.5	NNy, FFÜ	Vadkár: Szarvas	1.40
				Kisbodak 1 F	4.0	NNy, FFÜ	Vadkár: Szarvas	0.60
Kisbodak 2 A	0.2			NNy, FFÜ	Vadkár: Szarvas	0.10		
Kisbodak 2 B	0.3			NNy, FFÜ	Vadkár: Szarvas	0.10		
Kisbodak 2 D	6.6			NNy, FFÜ	Vadkár: Szarvas	1.00		
Kisbodak 2 E	4.7			NNy, FFÜ	Vadkár: Szarvas	0.70		
Kisbodak 2 F	3.0			NNy, FFÜ	Vadkár: Szarvas	0.50		
Dunasziget 11 F	12.4			NNy, FFÜ	Vadkár: Szarvas	1.90		
Dunasziget 17 D	13.6			NNy, FFÜ	Vadkár: Szarvas	3.40		
Dunasziget 19 B	5.4			NNy, FFÜ	Vadkár: Szarvas	0.60		
Dunasziget 25 C	2.4			NNy, FFÜ	Vadkár: Szarvas	0.60		
Dunasziget 55 A	7.9			NNy, FFÜ	Aszály	2.10		
C	Ásványráró 16 D			1.8	NNy, FFÜ	Vadkár: Szarvas	0.70	
	Ásványráró 19 I			1.5	NNy, FFÜ	Vadkár: Szarvas	0.70	
	Ásványráró 19 J			1.2	NNy, FFÜ	Vadkár: Szarvas	0.60	
	Győrzámoly 2 E			1.1	NNy, FFÜ	Vadkár: Szarvas	0.60	
D	Győrzámoly 43 E1			3.3	NNy, FFÜ	Aszály	0.90	
	Győrzámoly 49 B			3.0	NNy, FFÜ	Aszály	1.80	
	Kunsziget 6 O			1.1	NNy, FFÜ	Aszály	0.20	
	Nagybajcs 8 D			1.8	NNy, FFÜ	Aszály	1.10	
	Vámosszabadi 8 D			1.9	NNy, FFÜ	Aszály	1.10	
	Bezenye 5 A			3.1	A	Vadkár: Őz	0.50	
	Dunakiliti 1 B			0.5	HNy, ELL	Vadkár: Szarvas	0.10	
	Dunakiliti 31 A			4.0	NNy, FFÜ	Aszály	0.70	
	Mosonmagyaróvár 2 F			1.0	HNy, ELL	Vadkár: Szarvas	0.20	
	Mosonmagyaróvár 8 K			1.0	A	Vadkár: Szarvas	0.10	
	Mosonmagyaróvár 17 A			3.3	NNy, FFÜ	Vadkár: Szarvas	1.10	
	Mosonmagyaróvár 17 D			8.0	NNy, FFÜ	Vadkár: Szarvas	0.70	
	Mosonmagyaróvár 20 G	1.1	NNy, FFÜ	Vadkár: Őz	0.20			

Felvétel éve	Zóna	Erdőrészlet	Terület (ha)	Célállomány	Kártípus	Kár (ha)	
1993	D	Mosonmagyaróvár 27 A	0.7	NNy, FFÜ	Vadkár: Őz	0.10	
		Mosonmagyaróvár 29 G	1.7	HNy, ELL	Vadkár: Szarvas	0.40	
		Győr 7 D	3.6	T	Vadkár: Nyúl	2.50	
		Győr 11 C	6.1	EKL	Vadkár: Nyúl	3.70	
		Győr 19 A	1.0	NNy, FFÜ	Vadkár: Őz	0.10	
1994	A	Kisbodak 1 A	2.2	NNy, FFÜ	Vadkár: Őz	0.30	
		Kisbodak 1 B	0.8	NNy, FFÜ	Vadkár: Szarvas	0.10	
		Kisbodak 2 C	6.9	NNy, FFÜ	Vadkár: Szarvas	2.80	
		Kisbodak 2 E	4.7	NNy, FFÜ	Vadkár: Szarvas	1.60	
		Kisbodak 2 G	2.8	NNy, FFÜ	Vadkár: Őz	1.10	
		Kisbodak 10 C	2.7	NNy, FFÜ	Vadkár: Szarvas	1.00	
		Kisbodak 10 D	3.3	NNy, FFÜ	Aszály	1.20	
		Kisbodak 12 A	4.8	NNy, FFÜ	Vadkár: Szarvas	1.30	
		Dunasziget 11 E	5.5	NNy, FFÜ	Aszály	2.30	
		Dunasziget 11 F	12.4	NNy, FFÜ	Aszály	6.30	
		Dunasziget 13 A	0.8	HNy, ELL	Aszály	0.10	
		Dunasziget 13 B	1.0	HNy, ELL	Aszály	0.10	
		Dunasziget 16 D	12.7	NNy, FFÜ	Aszály	1.60	
		Dunasziget 16 D	6.3	HNy, ELL	Vadkár: Szarvas	2.20	
		Dunasziget 21 H	0.5	NNy, FFÜ	Vadkár: Őz	0.10	
		D	Kimle 32 C	1.2	HNy, ELL	Vadkár: Őz	0.30
			Kimle 37 B	0.7	T	Vadkár: Nyúl	0.20
			Bezenye 3 L	1.2	NNy, FFÜ	Vadkár: Szarvas	0.20
			Bezenye 3 V	1.9	NNy, FFÜ	Vadkár: Őz	0.30
	Bezenye 5 A		3.1	A	Vadkár: Őz	0.30	
	Dunakiliti 1 B		0.5	HNy, ELL	Vadkár: Szarvas	0.10	
	Feketeerdő 6 C		0.7	HNy, ELL	Vadkár: Őz	0.20	
	Mosonmagyaróvár 3 E		10.2	FF	Aszály	3.90	
	Mosonmagyaróvár 17 A		3.3	NNy, FFÜ	Vadkár: Szarvas	1.80	
	Mosonmagyaróvár 20 G		1.1	NNy, FFÜ	Vadkár: Őz	0.20	
	Mosonmagyaróvár 29 G		1.7	HNy, ELL	Vadkár: Őz	0.30	
	Rajka 10 A		7.2	T	Aszály	3.20	
	Győr 7 D		3.6	T	Vadkár: Nyúl	2.10	
	Győr 8 A		1.5	NNy, FFÜ	Vadkár: Őz	0.30	
	Győr 11 C	6.1	EKL	Vadkár: Nyúl	3.20		
	1995	A	Kisbodak 10 C	2.7	NNy, FFÜ	Vadkár: Szarvas	1.70
			Kisbodak 12 A	4.8	NNy, FFÜ	Vadkár: Szarvas	1.30
			Dunasziget 11 E	5.5	NNy, FFÜ	Vadkár: Szarvas	1.30
Dunasziget 12 E			6.3	NNy, FFÜ	Vadkár: Őz	1.50	
D		Kimle 32 C	1.2	HNy, ELL	Vadkár: Őz	0.30	
		Bezenye 5 A	3.1	A	Vadkár: Szarvas	0.40	
		Máriakálnok 1 H	3.7	T	Vadkár: Őz	0.80	
		Máriakálnok 1 I	4.5	T	Vadkár: Őz	0.50	
		Mosonmagyaróvár 20 F	1.8	NNy, FFÜ	Vadkár: Őz	0.40	
		Mosonmagyaróvár 26 F	4.3	EKL	Vadkár: Szarvas	1.50	
		Mosonmagyaróvár 29 G	1.7	HNy, ELL	Vadkár: Őz	0.30	
		Mosonmagyaróvár 29 N	1.1	NNy, FFÜ	Vadkár: Őz	0.10	
		Rajka 10 A	7.2	T	Vadkár: Őz	1.00	
1996	A	Dunaremete 1 A	1.0	NNy, FFÜ	Rovar	0.40	
		Dunaremete 1 F	0.6	NNy, FFÜ	Rovar	0.20	
		Dunasziget 5 G	17.1	NNy, FFÜ	Vadkár: Szarvas	5.40	
		Dunasziget 5 H	3.8	NNy, FFÜ	Vadkár: Szarvas	0.50	
		Dunasziget 11 E	5.5	NNy, FFÜ	Vadkár: Szarvas	0.80	
		Dunasziget 12 E	6.3	NNy, FFÜ	Vadkár: Szarvas	0.90	
		Dunasziget 19 A	18.1	NNy, FFÜ	Vadkár: Szarvas	2.20	
		Dunasziget 23 C	2.5	NNy, FFÜ	Vadkár: Szarvas	0.60	
		Dunasziget 23 D	3.4	NNy, FFÜ	Vadkár: Szarvas	0.50	
		Dunasziget 23 E	4.3	NNy, FFÜ	Vadkár: Szarvas	0.60	
		Dunasziget 48 G	11.4	NNy, FFÜ	Rágcsáló	5.20	
	D	Bezenye 5 A	3.1	A	Vadkár: Szarvas	1.20	

Felvétel éve	Zóna	Erdőrészlet	Terület (ha)	Célállomány	Kártípus	Kár (ha)	
1996	D	Bezenye 5 A	0.3	A	Vadkár: Szarvas	0.30	
		Feketeerdő 2 A	3.0	T	Vadkár: Szarvas	0.40	
		Feketeerdő 2 M	1.2	EKL	Vadkár: Szarvas	0.20	
		Feketeerdő 2 N	2.0	EKL	Vadkár: Szarvas	0.30	
		Máriakálnok 1 H	3.7	T	Vadkár: Őz	1.70	
		Máriakálnok 1 I	4.5	T	Vadkár: Őz	0.80	
		Mosonmagyaróvár 5 L	0.7	NNy, FFÜ	Vadkár: Szarvas	0.10	
		Mosonmagyaróvár 17 C	0.9	NNy, FFÜ	Vadkár: Őz	0.10	
		Mosonmagyaróvár 24 B	5.3	NNy, FFÜ	Vadkár: Őz	0.10	
		Mosonmagyaróvár 24 O	16.2	T	Vadkár: Őz	8.50	
		Mosonmagyaróvár 25 G	6.8	A	Vadkár: Őz	0.90	
		Rajka 4 B	1.2	A	Vadkár: Szarvas	0.30	
		Rajka 11 D	1.2	A	Vadkár: Őz	0.20	
		Rajka 11 G	1.6	A	Vadkár: Őz	0.20	
		1997	A	Lipót 15 C	5.0	NNy, FFÜ	Vadkár: Szarvas
Dunaremete 1 A	1.0			NNy, FFÜ	Gomba	0.50	
Dunaremete 1 F	0.6			NNy, FFÜ	Gomba	0.30	
Dunasziget 22 F	0.4			NNy, FFÜ	Vadkár: Szarvas	0.20	
Dunasziget 23 A	6.6			NNy, FFÜ	Vadkár: Őz	0.80	
B	Ásványráró 7 B		3.8	NNy, FFÜ	Vadkár: Szarvas	1.10	
	Ásványráró 10 A		2.5	T	Vadkár: Szarvas	0.50	
	Ásványráró 10 F		4.1	NNy, FFÜ	Vadkár: Szarvas	1.40	
	Ásványráró 12 E		4.5	NNy, FFÜ	Vadkár: Szarvas	1.10	
	Ásványráró 12 I		2.4	NNy, FFÜ	Vadkár: Szarvas	0.40	
C	Ásványráró 20 E		1.6	NNy, FFÜ	Vadkár: Szarvas	1.00	
	Győrzámoly 6 A		18.3	NNy, FFÜ	Vadkár: Szarvas	0.70	
	Győrzámoly 6 B1		23.2	NNy, FFÜ	Vadkár: Szarvas	2.40	
	Győrzámoly 6 B1		5.0	NNy, FFÜ	Vadkár: Szarvas	0.80	
	Győrzámoly 6 B2		2.5	NNy, FFÜ	Vadkár: Szarvas	0.30	
D	Győrzámoly 21 E		2.5	NNy, FFÜ	Egyéb kár	1.00	
	Dunaszeg 5 A		0.7	NNy, FFÜ	Egyéb kár	0.20	
	Dunaszentpál 1 D		0.9	NNy, FFÜ	Egyéb kár	0.20	
	Győrzámoly 28 B		4.2	NNy, FFÜ	Egyéb kár	0.70	
	Hédervár 4 H		0.8	NNy, FFÜ	Vadkár: Őz	0.20	
	Kunsziget 8 B		2.4	NNy, FFÜ	Egyéb kár	1.10	
	Feketeerdő 2 A		3.0	T	Vadkár: Őz	0.90	
	Feketeerdő 2 N		2.0	EKL	Vadkár: Őz	0.50	
	Máriakálnok 1 H		3.7	T	Vadkár: Őz	0.60	
	Máriakálnok 1 I		4.5	T	Vadkár: Őz	0.30	
	Mosonmagyaróvár 10 E		4.5	EKL	Vadkár: Őz	1.10	
	Mosonmagyaróvár 20 F		1.8	NNy, FFÜ	Vadkár: Őz	0.60	
	Mosonmagyaróvár 24 O		16.2	T	Vadkár: Nyúl	2.00	
	Mosonmagyaróvár 25 G		6.8	A	Vadkár: Őz	0.60	
	Mosonmagyaróvár 29 N		1.1	NNy, FFÜ	Vadkár: Szarvas	0.10	
	Rajka 3 A		2.7	T	Vadkár: Nyúl	0.30	
	Rajka 4 B		1.2	A	Vadkár: Szarvas	0.20	
	Dunasziget 31 A		5.6	NNy, FFÜ	Egyéb kár	1.00	
1998	A	Dunasziget 21 C	5.0	NNy, FFÜ	Vadkár: Szarvas	1.30	
		Dunasziget 24 A	13.0	NNy, FFÜ	Vadkár: Szarvas	1.50	
		Dunasziget 26 C	17.0	NNy, FFÜ	Vadkár: Szarvas	2.10	
		Dunasziget 27 C	17.0	NNy, FFÜ	Rovar	0.10	
		Dunasziget 27 D	1.0	NNy, FFÜ	Rovar	0.10	
		Dunasziget 27 G	6.0	NNy, FFÜ	Vadkár: Szarvas	1.40	
		Dunasziget 27 J	5.0	EKL	Rovar	1.10	
		Dunasziget 27 M	1.0	NNy, FFÜ	Vadkár: Szarvas	0.10	
		C	Győrzámoly 59 A	3.0	NNy, FFÜ	Vadkár: Szarvas	0.60
			D	Kimle 30 C	2.5	EKL	Vadkár: Szarvas
	Halászi 47 A	5.0		A	Vadkár: Szarvas	0.90	
	Halászi 47 A	5.0		A	Vadkár: Nyúl	0.50	
	Máriakálnok 2 A	2.3	NNy, FFÜ	Vadkár: Szarvas	0.30		

Felvétel éve	Zóna	Erdőrészlet	Terület (ha)	Célállomány	Kártípus	Kár (ha)
1998	D	Mosonmagyaróvár 1 E	3.0	EKL	Vadkár: Szarvas	0.50
		Mosonmagyaróvár 10 E	4.5	EKL	Vadkár: Szarvas	0.70
		Mosonmagyaróvár 16 I	4.8	EKL	Vadkár: Szarvas	0.70
		Mosonmagyaróvár 19 C	2.8	T	Vadkár: Nyúl	0.70
		Mosonmagyaróvár 24 F	0.9	NNy, FFÜ	Vadkár: Szarvas	0.20
		Mosonmagyaróvár 25 E	4.0	NNy, FFÜ	Vadkár: Szarvas	0.50
		Mosonmagyaróvár 25 G	6.8	A	Vadkár: Szarvas	0.60
		Mosonmagyaróvár 28 A	1.1	NNy, FFÜ	Vadkár: Szarvas	0.10
		Mosonmagyaróvár 28 F	1.4	NNy, FFÜ	Vadkár: Szarvas	0.40
		Mosonmagyaróvár 29 N	1.1	NNy, FFÜ	Vadkár: Szarvas	0.20
		Rajka 4 B	1.2	A	Vadkár: Szarvas	0.20
		Győr 4 D	3.0	T	Vadkár: Szarvas	1.40
		Győr 10 A	8.0	T	Vadkár: Szarvas	4.00
		Győr 10 B	5.0	T	Vadkár: Szarvas	2.70
1999	A	Lipót 15 A	8.6	NNy, FFÜ	Szél	0.90
		Dunasziget 5 D	11.6	NNy, FFÜ	Vadkár: Szarvas	2.90
		Dunasziget 27 J	5.3	EKL	Rovar	1.90
	C	Győrzámoly 12 B	13.4	NNy, FFÜ	Szél	11.40
		Győrzámoly 59 A	2.5	NNy, FFÜ	Vadkár: Őz	1.90
		Győrzámoly 59 A	2.5	NNy, FFÜ	Szél	0.90
	D	Kimle 30 C	2.5	EKL	Vadkár: Szarvas	0.90
		Halászi 5 B	15.1	T	Vadkár: Szarvas	8.30
		Halászi 47 A	4.8	A	Vadkár: Szarvas	2.60
		Máriakálnok 2 A	2.3	NNy, FFÜ	Vadkár: Szarvas	0.30
		Mosonmagyaróvár 1 E	3.3	EKL	Vadkár: Szarvas	0.50
		Mosonmagyaróvár 19 C	2.8	T	Vadkár: Szarvas	1.00
		Mosonmagyaróvár 25 E	4.0	NNy, FFÜ	Vadkár: Szarvas	1.80
		Mosonmagyaróvár 27 L	1.2	NNy, FFÜ	Vadkár: Szarvas	0.30
		Mosonmagyaróvár 28 A	1.1	NNy, FFÜ	Vadkár: Szarvas	0.30
		Mosonmagyaróvár 28 F	1.4	NNy, FFÜ	Vadkár: Szarvas	0.40
		Győr 4 D	3.1	T	Vadkár: Szarvas	2.60
		Győr 8 B1	2.8	NNy, FFÜ	Vadkár: Szarvas	2.10
		Győr 10 A	7.7	T	Vadkár: Szarvas	6.50
Győr 10 B	5.2	T	Vadkár: Szarvas	4.20		
2000	A	Lipót 17 B	1.6	T	Vadkár: Szarvas	0.30
		Dunakiliti 26 B		NNy, FFÜ	Vadkár: Szarvas	2.40
	D	Mosonmagyaróvár 39 C		NNy, FFÜ	Aszály	1.00
		Mosonmagyaróvár 39 E		NNy, FFÜ	Aszály	0.30
		Mosonmagyaróvár 40 A		NNy, FFÜ	Aszály	0.50
		Győr 4 B	0.4	T	Vadkár: Szarvas	0.20
		Győr 4 D	3.1	T	Vadkár: Szarvas	0.10
		Győr 8 B1		NNy, FFÜ	Gomba	0.70
		Győr 9 E	2.1	T	Vadkár: Szarvas	0.80
		Győr 10 A	7.7	T	Vadkár: Szarvas	3.10
		2001	A	Dunakiliti 5 D1	1.2	NNy, FFÜ
Dunakiliti 5 D2	3.5			NNy, FFÜ	Vadkár: Szarvas	1.40
Dunakiliti 7 B	2.6			NNy, FFÜ	Vadkár: Szarvas	1.30
Kisbodak 9 J	1.7			NNy, FFÜ	Vadkár: Szarvas	0.85
Kisbodak 10 H	3.0			NNy, FFÜ	Vadkár: Őz	0.30
Kisbodak 11 E	7.0			NNy, FFÜ	Vadkár: Szarvas	1.40
Kisbodak 13 C	2.0			NNy, FFÜ	Vadkár: Szarvas	0.60
Kisbodak 15 E	3.6			NNy, FFÜ	Vadkár: Szarvas	1.80
Kisbodak 16 Q	1.8			NNy, FFÜ	Vadkár: Szarvas	0.18
Dunasziget 2 B1	5.6			NNy, FFÜ	Vadkár: Szarvas	0.56
Dunasziget 5 B	8.1			NNy, FFÜ	Aszály	4.86
Dunasziget 5 D	9.0			NNy, FFÜ	Aszály	4.50
Dunasziget 5 F	7.4			NNy, FFÜ	Aszály	5.92
Dunasziget 6 A	7.8			A	Vadkár: Őz	0.78
B	Ásványráró 2 B		6.6	T	Vadkár: Őz	0.66
	Ásványráró 29 A		3.1	NNy, FFÜ	Aszály	0.93

Felvétel éve	Zóna	Erdőrészlet	Terület (ha)	Célállomány	Kártípus	Kár (ha)
2001	D	Darnózseli 2 A	4.5	NNy, FFÜ	Vadkár: Óz	0.45
		Győrzámoly 49 C	2.2	NNy, FFÜ	Vadkár: Óz	0.22
		Bezenye 17 A	0.8	NNy, FFÜ	Vadkár: Óz	0.24
		Bezenye 18 B	0.5	A	Vadkár: Óz	0.10
		Halászi 18 A	5.5	A	Vadkár: Óz	2.20
		Mosonmagyaróvár 19 C	2.8	T	Vadkár: Szarvas	0.28
		Mosonmagyaróvár 25 E	4.0	NNy, FFÜ	Vadkár: Szarvas	1.20
		Mosonmagyaróvár 27 L	0.4	NNy, FFÜ	Vadkár: Óz	0.04
		Mosonmagyaróvár 27 L	0.2	HNy, ELL	Vadkár: Óz	0.02
		Mosonmagyaróvár 28 F	1.4	NNy, FFÜ	Vadkár: Óz	0.14
		Mosonmagyaróvár 28 N	2.4	A	Aszály	1.92
		Mosonmagyaróvár 40 A	1.7	NNy, FFÜ	Vadkár: Óz	0.51
		2002	A	Lipót 12 A	2.2	NNy, FFÜ
Lipót 17 B	2.0			T	Vadkár: Szarvas	0.20
Dunakiliti 5 D1	1.2			NNy, FFÜ	Vadkár: Szarvas	0.10
Dunakiliti 5 D2	3.5			NNy, FFÜ	Vadkár: Szarvas	0.40
Dunakiliti 12 C	3.7			A	Vadkár: Szarvas	2.20
Dunakiliti 26 A	4.7			NNy, FFÜ	Vadkár: Szarvas	0.50
Dunakiliti 26 B2	3.0			NNy, FFÜ	Vadkár: Szarvas	1.70
Dunakiliti 26 F	3.0			NNy, FFÜ	Vadkár: Szarvas	1.20
Dunakiliti 26 F	0.6			A	Vadkár: Szarvas	0.20
Dunaremete 1 B	2.7			A	Vadkár: Szarvas	0.30
Kisbodak 3 B	3.0			NNy, FFÜ	Vadkár: Szarvas	0.90
Kisbodak 10 H	3.0			NNy, FFÜ	Vadkár: Óz	0.30
Kisbodak 13 C	4.0			NNy, FFÜ	Vadkár: Szarvas	1.00
Kisbodak 15 E	3.6			NNy, FFÜ	Vadkár: Szarvas	0.40
Dunasziget 2 B1	3.0			A	Vadkár: Szarvas	0.60
Dunasziget 5 F	7.4			NNy, FFÜ	Aszály	5.90
B	Ásványráró 7 C			3.1	NNy, FFÜ	Vadkár: Szarvas
	Ásványráró 12 B		2.6	NNy, FFÜ	Vadkár: Szarvas	0.30
D	Lipót 22 B		1.6	EKL	Vadkár: Szarvas	1.30
	Darnózseli 2 A		4.5	NNy, FFÜ	Vadkár: Óz	0.50
	Darnózseli 8 D		2.2	NNy, FFÜ	Vadkár: Óz	0.20
	Kimle 4 D		1.3	NNy, FFÜ	Vadkár: Óz	0.30
	Bezenye 18 B		0.5	A	Vadkár: Óz	0.10
	Mosonmagyaróvár 3 D		3.6	EKL	Vadkár: Óz	0.40
	Mosonmagyaróvár 16 L		2.9	NNy, FFÜ	Vadkár: Szarvas	0.30
	Mosonmagyaróvár 24 M		1.0	EKL	Vadkár: Óz	0.30
	Mosonmagyaróvár 25 E		4.0	NNy, FFÜ	Vadkár: Óz	1.20
	Mosonmagyaróvár 28 N		2.4	A	Vadkár: Szarvas	0.20
	Rajka 9 D		1.6	HNy, ELL	Vadkár: Szarvas	0.30
2003	A		Győr 9 C	2.2	EKL	Vadkár: Óz
		Győr 9 E	2.1	T	Aszály	1.10
		Lipót 11 A	3.3	T	Aszály	0.50
Lipót 11 A		2.0	HNy, ELL	Aszály	0.30	
Lipót 12 A		2.2	NNy, FFÜ	Aszály	1.00	
Lipót 12 A		2.2	NNy, FFÜ	Vadkár: Szarvas	0.50	
Dunakiliti 10 A		6.3	A	Aszály	0.80	
Dunakiliti 10 A		3.2	NNy, FFÜ	Aszály	0.50	
Dunakiliti 27 F		3.7	NNy, FFÜ	Aszály	0.20	
Dunakiliti 27 F		3.7	NNy, FFÜ	Vadkár: Szarvas	0.50	
Dunakiliti 27 G		2.5	NNy, FFÜ	Aszály	0.30	
Dunakiliti 27 G		2.5	NNy, FFÜ	Vadkár: Szarvas	0.40	
Dunakiliti 30 A		3.8	NNy, FFÜ	Aszály	0.40	
Dunakiliti 30 D		2.6	NNy, FFÜ	Aszály	1.00	
Kisbodak 3 C		4.1	NNy, FFÜ	Aszály	0.20	
Kisbodak 3 C		4.1	NNy, FFÜ	Vadkár: Szarvas	1.00	
Kisbodak 11 J		1.7	NNy, FFÜ	Aszály	0.30	
Kisbodak 11 J		1.7	NNy, FFÜ	Vadkár: Szarvas	0.50	
Kisbodak 16 D		4.0	NNy, FFÜ	Vadkár: Szarvas	0.50	

Felvétel éve	Zóna	Erdőrészlet	Terület (ha)	Célállomány	Kártípus	Kár (ha)	
2003	A	Kisbodak 18 F	3.6	NNy, FFÜ	Aszály	0.50	
		Kisbodak 18 F	3.6	NNy, FFÜ	Vadkár: Szarvas	1.50	
		Dunasziget 3 B	2.3	NNy, FFÜ	Aszály	0.20	
		Dunasziget 3 B	2.7	A	Aszály	0.30	
		Dunasziget 6 B1	7.4	NNy, FFÜ	Aszály	1.00	
		Dunasziget 6 B1	7.4	NNy, FFÜ	Vadkár: Szarvas	0.60	
		Dunasziget 6 C	2.9	NNy, FFÜ	Aszály	0.20	
		Dunasziget 6 E	5.3	A	Aszály	0.20	
		Dunasziget 6 M	2.4	NNy, FFÜ	Aszály	0.50	
		Dunasziget 6 N	2.5	NNy, FFÜ	Aszály	1.00	
		Dunasziget 27 D1	12.9	NNy, FFÜ	Aszály	3.30	
		Dunasziget 44 A	5.0	NNy, FFÜ	Aszály	1.00	
		Dunasziget 44 A	5.0	NNy, FFÜ	Vadkár: Szarvas	0.70	
		B	Ásványráró 5 C	1.5	T	Vadkár: Őz	0.50
	Ásványráró 5 C		2.1	EKL	Vadkár: Őz	1.00	
	Ásványráró 7 A		1.5	HNy, ELL	Aszály	0.30	
	Ásványráró 7 A		1.5	HNy, ELL	Vadkár: Őz	0.40	
	Ásványráró 12 G		2.9	NNy, FFÜ	Aszály	1.00	
	Ásványráró 12 G		2.9	NNy, FFÜ	Vadkár: Őz	0.50	
	Ásványráró 28 B		5.4	NNy, FFÜ	Aszály	1.80	
	Ásványráró 28 B		5.4	NNy, FFÜ	Vadkár: Őz	0.90	
	C		Ásványráró 32 A	2.7	NNy, FFÜ	Vadkár: Őz	0.60
			Ásványráró 32 A	2.7	NNy, FFÜ	99	1.00
		Győrzámoly 3 C	4.0	NNy, FFÜ	99	1.50	
		Győrzámoly 3 D	5.0	NNy, FFÜ	Aszály	2.00	
		Győrzámoly 3 D	5.0	NNy, FFÜ	Rágcsáló	1.80	
		Győrzámoly 11 C	3.5	NNy, FFÜ	Aszály	1.80	
		Győrzámoly 11 D	4.1	NNy, FFÜ	Aszály	2.00	
		Győrzámoly 22 G	4.8	NNy, FFÜ	Aszály	2.00	
		Győrzámoly 22 I	6.8	NNy, FFÜ	Aszály	2.00	
		Győrzámoly 22 K	1.9	NNy, FFÜ	Aszály	0.80	
		Nagybajcs 4 C	4.1	NNy, FFÜ	Aszály	1.20	
		Vének 4 C	1.0	NNy, FFÜ	Aszály	0.30	
		Vének 15 A	2.5	NNy, FFÜ	Aszály	0.30	
		Vének 15 A	3.7	NNy, FFÜ	Aszály	0.50	
		D	Darnózseli 2 A	4.5	NNy, FFÜ	Vadkár: Őz	0.40
			Dunaszentpál 4 A	5.0	NNy, FFÜ	Aszály	2.00
	Győrladamér 17 A		1.6	NNy, FFÜ	Aszály	0.20	
	Győrladamér 17 A		1.6	NNy, FFÜ	Vadkár: Őz	0.30	
	Kimle 42 G1		1.4	NNy, FFÜ	Aszály	0.20	
	Kimle 42 G1		1.4	NNy, FFÜ	Vadkár: Őz	0.10	
	Kimle 42 G2		0.4	NNy, FFÜ	Aszály	0.10	
	Kimle 42 G2		0.4	NNy, FFÜ	Vadkár: Őz	0.10	
	Kimle 52 C		2.0	NNy, FFÜ	Vadkár: Őz	0.20	
	Kisbajcs 9 A		0.4	NNy, FFÜ	Aszály	0.10	
	Kunsziget 5 U		3.5	NNy, FFÜ	Aszály	2.10	
	Kunsziget 7 B		6.2	NNy, FFÜ	Aszály	3.00	
	Mecsér 21 B		1.3	NNy, FFÜ	Aszály	0.30	
	Mecsér 21 B		1.3	NNy, FFÜ	Vadkár: Őz	0.10	
	Vámosszabadi 1 C		2.3	EKL	Aszály	1.00	
	Bezenye 4 N		2.1	EKL	Aszály	0.50	
	Bezenye 4 N		2.1	EKL	Vadkár: Őz	0.80	
	Dunakiliti 23 B		0.5	NNy, FFÜ	Aszály	0.10	
	Máriakálnok 10 C		11.5	NNy, FFÜ	Aszály	2.70	
	Mosonmagyaróvár 2 A		6.8	EKL	Aszály	1.00	
	Mosonmagyaróvár 2 M		1.6	EKL	Aszály	0.20	
Mosonmagyaróvár 2 M	1.6		EKL	Vadkár: Szarvas	0.10		
Mosonmagyaróvár 4 B	3.0		T	Aszály	0.50		
Mosonmagyaróvár 4 B	3.0		T	Vadkár: Szarvas	0.30		
Mosonmagyaróvár 5 E1	4.2	T	Aszály	1.00			

Felvétel éve	Zóna	Erdőrészlet	Terület (ha)	Célállomány	Kártípus	Kár (ha)
2003	D	Mosonmagyaróvár 5 E1	4.2	T	Vadkár: Szarvas	0.40
		Mosonmagyaróvár 5 F	4.8	T	Aszály	0.90
		Mosonmagyaróvár 5 F	4.8	T	Vadkár: Szarvas	0.40
		Mosonmagyaróvár 6 G	3.4	T	Aszály	0.30
		Mosonmagyaróvár 6 G	1.1	EKL	Aszály	0.20
		Mosonmagyaróvár 8 F	1.9	EKL	Aszály	0.30
		Mosonmagyaróvár 8 F	1.9	EKL	Vadkár: Szarvas	0.20
		Mosonmagyaróvár 9 A	4.1	T	Aszály	0.10
		Mosonmagyaróvár 9 A	4.1	T	Vadkár: Szarvas	0.20
		Mosonmagyaróvár 14 J	3.8	T	Aszály	0.20
		Mosonmagyaróvár 14 J	3.8	T	Vadkár: Őz	0.40
		Mosonmagyaróvár 15 C	2.0	NNy, FFÜ	Aszály	0.20
		Mosonmagyaróvár 19 C	3.2	T	Aszály	0.70
		Mosonmagyaróvár 29 F	2.3	T	Aszály	0.30
		Mosonmagyaróvár 29 I2	0.5	EKL	Vadkár: Őz	0.10
		Mosonmagyaróvár 29 K	2.0	EKL	Aszály	0.20
		Mosonmagyaróvár 29 K	2.0	EKL	Vadkár: Őz	0.30
		Püski 8 B	0.8	NNy, FFÜ	Vadkár: Őz	0.10
		Rajka 7 E	1.8	HNy, ELL	Aszály	0.30
		Rajka 7 E	1.8	HNy, ELL	Vadkár: Szarvas	0.30
		Dunasziget 68 B	1.5	NNy, FFÜ	Vadkár: Őz	0.30
		Dunasziget 68 C	0.6	NNy, FFÜ	Vadkár: Őz	0.10
		Dunasziget 68 D	0.3	NNy, FFÜ	Vadkár: Őz	0.10
		Győr 5 D	3.7	EKL	Vadkár: Őz	0.80
		Győr 5 E	2.4	EKL	Vadkár: Őz	0.50
		Győr 9 E	2.1	T	Vadkár: Őz	1.00

Üzemtervezés miatt változással érintett erdőterületek

1/7. oldal

Sorszám	Hely	Régi azonosító	Új azonosító	Megjegyzés
1.	Bezenye	1B	1B	Kicserélt terület poligon
2.	Bezenye	1D	1H	Megváltozott azonosító
3.	Bezenye	1D	1F	Megváltozott azonosító
4.	Bezenye	1D	1G	Megváltozott azonosító
5.	Bezenye	2B	2B	Kicserélt terület poligon
6.	Bezenye	2G	2H	Megváltozott azonosító
7.	Bezenye	2G	2I	Megváltozott azonosító
8.	Bezenye	2I	2K	Megváltozott azonosító
9.	Bezenye	2I	2L	Megváltozott azonosító
10.	Bezenye	3C	3C	Kicserélt terület poligon
11.	Bezenye	3I	4K	Megváltozott azonosító
12.	Bezenye	3K	4J	Megváltozott azonosító
13.	Bezenye	3L	4L	Megváltozott azonosító
14.	Bezenye	3Q	4C	Megváltozott azonosító
15.	Bezenye	3V	4M	Megváltozott azonosító
16.	Dunakiliti	1B	1TI	Megváltozott azonosító
17.	Dunakiliti	5F	5F	Kicserélt terület poligon
18.	Dunakiliti	6A	5F	Megváltozott azonosító
19.	Dunakiliti	6B	5E	Megváltozott azonosító
20.	Dunakiliti	6C	5D	Megváltozott azonosító
21.	Dunakiliti	7B	5A	Megváltozott azonosító
22.	Dunakiliti	9B	8B	Megváltozott azonosító
23.	Dunakiliti	9B	8C	Megváltozott azonosító
24.	Dunakiliti	10A	9A	Megváltozott azonosító
25.	Dunakiliti	11A	10A	Megváltozott azonosító
26.	Dunakiliti	13A	12A	Megváltozott azonosító
27.	Dunakiliti	13A	13A	Kicserélt terület poligon
28.	Dunakiliti	13H	12I	Megváltozott azonosító
29.	Dunakiliti	15C	15C	Kicserélt terület poligon
30.	Dunakiliti	15G	15G	Kicserélt terület poligon
31.	Dunakiliti	15H	15H	Kicserélt terület poligon
32.	Dunaremete	1A	1A	Kicserélt terület poligon
33.	Dunaremete	1B	1B	Kicserélt terület poligon
34.	Dunaremete	1C	1TN1	Megváltozott azonosító
35.	Dunaremete	1C	1C	Kicserélt terület poligon
36.	Dunaremete	1D	1E	Megváltozott azonosító
37.	Dunaremete	1E	1TN2	Megváltozott azonosító
38.	Feketeerdő	1B	1B	Kicserélt terület poligon
39.	Feketeerdő	1D	1D	Kicserélt terület poligon
40.	Feketeerdő	2A	2A	Kicserélt terület poligon
41.	Feketeerdő	2F	2F	Kicserélt terület poligon
42.	Feketeerdő	2L	2M	Megváltozott azonosító
43.	Feketeerdő	2M	2N	Megváltozott azonosító
44.	Feketeerdő	2N	2O	Megváltozott azonosító
45.	Feketeerdő	3D	3D	Kicserélt terület poligon
46.	Feketeerdő	3E	3E	Kicserélt terület poligon
47.	Feketeerdő	3F	3F	Kicserélt terület poligon

Sorszám	Hely	Régi azonosító	Új azonosító	Megjegyzés
48.	Feketeerdő	4D	4D	Kicserélt terület poligon
49.	Feketeerdő	4F	4F	Kicserélt terület poligon
50.	Feketeerdő	4H	4H	Kicserélt terület poligon
51.	Feketeerdő	4I	4I	Kicserélt terület poligon
52.	Feketeerdő	6C	6C	Kicserélt terület poligon
53.	Halászi	1G	1G	Kicserélt terület poligon
54.	Halászi	2G	2G	Kicserélt terület poligon
55.	Halászi	3A	3A	Kicserélt terület poligon
56.	Halászi	3B	3B	Kicserélt terület poligon
57.	Halászi	4D	4C	Megváltozott azonosító
58.	Halászi	4E	4D	Megváltozott azonosító
59.	Halászi	5B	6B	Megváltozott azonosító
60.	Halászi	7A	8A	Megváltozott azonosító
61.	Halászi	7A	8TI1	Megváltozott azonosító
62.	Halászi	7A	8B	Megváltozott azonosító
63.	Halászi	7B	8D	Megváltozott azonosító
64.	Halászi	7B	8E	Megváltozott azonosító
65.	Halászi	7B	8C	Megváltozott azonosító
66.	Halászi	7B	8F	Megváltozott azonosító
67.	Kisbodak	1A	1A	Kicserélt terület poligon
68.	Kisbodak	1B	1C	Megváltozott azonosító
69.	Kisbodak	1D	1E	Megváltozott azonosító
70.	Kisbodak	1D	1E	Megváltozott azonosító
71.	Kisbodak	1D	1TI	Megváltozott azonosító
72.	Kisbodak	1D	1D	Kicserélt terület poligon
73.	Kisbodak	1D	1D	Kicserélt terület poligon
74.	Kisbodak	1F	1NY	Megváltozott azonosító
75.	Kisbodak	1F	1F	Kicserélt terület poligon
76.	Kisbodak	2A	2A	Kicserélt terület poligon
77.	Kisbodak	2B	2B	Kicserélt terület poligon
78.	Kisbodak	2C	2C	Kicserélt terület poligon
79.	Kisbodak	2D	2D	Kicserélt terület poligon
80.	Kisbodak	2E	2G	Megváltozott azonosító
81.	Kisbodak	2E	2H	Megváltozott azonosító
82.	Kisbodak	2F	2E	Megváltozott azonosító
83.	Kisbodak	2G	2F	Megváltozott azonosító
84.	Kisbodak	3B	3B	Kicserélt terület poligon
85.	Kisbodak	3B	3C	Megváltozott azonosító
86.	Kisbodak	3B	3D	Megváltozott azonosító
87.	Kisbodak	3B	3TN1	Megváltozott azonosító
88.	Kisbodak	4B	4A	Megváltozott azonosító
89.	Máriakálnok	1C	1C	Kicserélt terület poligon
90.	Máriakálnok	1D	1D	Kicserélt terület poligon
91.	Máriakálnok	1H	1H	Kicserélt terület poligon
92.	Máriakálnok	1I	1I	Kicserélt terület poligon
93.	Máriakálnok	2A	2A	Kicserélt terület poligon
94.	Máriakálnok	3C	3C	Kicserélt terület poligon
95.	Máriakálnok	5A	5A	Kicserélt terület poligon
96.	Máriakálnok	5A	5B	Megváltozott azonosító

Sorszám	Hely	Régi azonosító	Új azonosító	Megjegyzés
97.	Máriakálnok	5A	5E	Megváltozott azonosító
98.	Máriakálnok	5B	5C	Megváltozott azonosító
99.	Máriakálnok	5B	5D	Megváltozott azonosító
100.	Mosonmagyaróvár	1E	1E	Kicserélt terület poligon
101.	Mosonmagyaróvár	2A	2A	Kicserélt terület poligon
102.	Mosonmagyaróvár	2C	2C	Kicserélt terület poligon
103.	Mosonmagyaróvár	2F	2F	Kicserélt terület poligon
104.	Mosonmagyaróvár	2G	2G	Kicserélt terület poligon
105.	Mosonmagyaróvár	2L	2M	Megváltozott azonosító
106.	Mosonmagyaróvár	3B	3B	Kicserélt terület poligon
107.	Mosonmagyaróvár	3C	3C	Kicserélt terület poligon
108.	Mosonmagyaróvár	3D	3D	Kicserélt terület poligon
109.	Mosonmagyaróvár	3E	3E	Kicserélt terület poligon
110.	Mosonmagyaróvár	3F	3F	Kicserélt terület poligon
111.	Mosonmagyaróvár	3G	3G	Kicserélt terület poligon
112.	Mosonmagyaróvár	4B	4B	Kicserélt terület poligon
113.	Mosonmagyaróvár	4E	4E	Kicserélt terület poligon
114.	Mosonmagyaróvár	4J	4J	Kicserélt terület poligon
115.	Mosonmagyaróvár	5A	5A	Kicserélt terület poligon
116.	Mosonmagyaróvár	5D	5D	Kicserélt terület poligon
117.	Mosonmagyaróvár	5D	5E	Megváltozott azonosító
118.	Mosonmagyaróvár	5E	5F	Megváltozott azonosító
119.	Mosonmagyaróvár	6A	6A	Kicserélt terület poligon
120.	Mosonmagyaróvár	6G	6G	Kicserélt terület poligon
121.	Mosonmagyaróvár	6I	6I	Kicserélt terület poligon
122.	Mosonmagyaróvár	6I	6J	Megváltozott azonosító
123.	Mosonmagyaróvár	7A	7A	Kicserélt terület poligon
124.	Mosonmagyaróvár	7F	7F	Kicserélt terület poligon
125.	Mosonmagyaróvár	7H	7G	Megváltozott azonosító
126.	Mosonmagyaróvár	7J	7H	Megváltozott azonosító
127.	Mosonmagyaróvár	8A	8A	Kicserélt terület poligon
128.	Mosonmagyaróvár	8D	8D	Kicserélt terület poligon
129.	Mosonmagyaróvár	8E	8E	Kicserélt terület poligon
130.	Mosonmagyaróvár	8F	8F	Kicserélt terület poligon
131.	Mosonmagyaróvár	8I	8I	Kicserélt terület poligon
132.	Mosonmagyaróvár	8J	8K	Megváltozott azonosító
133.	Mosonmagyaróvár	8K	8L	Megváltozott azonosító
134.	Mosonmagyaróvár	9A	9A	Kicserélt terület poligon
135.	Mosonmagyaróvár	9H	9H	Kicserélt terület poligon
136.	Mosonmagyaróvár	10E	10D	Megváltozott azonosító
137.	Mosonmagyaróvár	10E	10E	Kicserélt terület poligon
138.	Mosonmagyaróvár	10F	10I	Megváltozott azonosító
139.	Mosonmagyaróvár	10F	10F	Kicserélt terület poligon
140.	Mosonmagyaróvár	11A	11A	Kicserélt terület poligon
141.	Mosonmagyaróvár	11A	11B	Megváltozott azonosító
142.	Mosonmagyaróvár	11A	11C	Megváltozott azonosító
143.	Mosonmagyaróvár	11A	11D	Megváltozott azonosító
144.	Mosonmagyaróvár	13C	13C	Kicserélt terület poligon
145.	Mosonmagyaróvár	13G	13G	Kicserélt terület poligon

Sorszám	Hely	Régi azonosító	Új azonosító	Megjegyzés
146.	Mosonmagyaróvár	14K	14J	Megváltozott azonosító
147.	Mosonmagyaróvár	15C	15B	Megváltozott azonosító
148.	Mosonmagyaróvár	15H	15G	Megváltozott azonosító
149.	Mosonmagyaróvár	15K	15J	Megváltozott azonosító
150.	Mosonmagyaróvár	16G	16E	Megváltozott azonosító
151.	Mosonmagyaróvár	16I	16G	Megváltozott azonosító
152.	Mosonmagyaróvár	16L	16J	Megváltozott azonosító
153.	Mosonmagyaróvár	17A	17A	Kicserélt terület poligon
154.	Mosonmagyaróvár	17C	17D	Megváltozott azonosító
155.	Mosonmagyaróvár	17D	17E	Megváltozott azonosító
156.	Mosonmagyaróvár	19C	19C	Kicserélt terület poligon
157.	Mosonmagyaróvár	19F	19F	Kicserélt terület poligon
158.	Mosonmagyaróvár	20C	20C	Kicserélt terület poligon
159.	Mosonmagyaróvár	20F	20F	Kicserélt terület poligon
160.	Mosonmagyaróvár	20G	20G	Kicserélt terület poligon
161.	Mosonmagyaróvár	20L	20L	Kicserélt terület poligon
162.	Mosonmagyaróvár	21B	21B	Kicserélt terület poligon
163.	Mosonmagyaróvár	22B	22A	Megváltozott azonosító
164.	Mosonmagyaróvár	22B	22C	Megváltozott azonosító
165.	Mosonmagyaróvár	22B	22D	Megváltozott azonosító
166.	Mosonmagyaróvár	22D	22G	Megváltozott azonosító
167.	Mosonmagyaróvár	22F	22H	Megváltozott azonosító
168.	Mosonmagyaróvár	22F	22I	Megváltozott azonosító
169.	Mosonmagyaróvár	22G	22J	Megváltozott azonosító
170.	Mosonmagyaróvár	24B	24B	Kicserélt terület poligon
171.	Mosonmagyaróvár	24D	24D	Kicserélt terület poligon
172.	Mosonmagyaróvár	24F	24H	Megváltozott azonosító
173.	Mosonmagyaróvár	24G	24I	Megváltozott azonosító
174.	Mosonmagyaróvár	24J	24L	Megváltozott azonosító
175.	Mosonmagyaróvár	24L	24N	Megváltozott azonosító
176.	Mosonmagyaróvár	24M	24O	Megváltozott azonosító
177.	Mosonmagyaróvár	24P	24M	Megváltozott azonosító
178.	Mosonmagyaróvár	24P	24CS	Megváltozott azonosító
179.	Mosonmagyaróvár	25A	25A	Kicserélt terület poligon
180.	Mosonmagyaróvár	25A	25B	Megváltozott azonosító
181.	Mosonmagyaróvár	25B	25C	Megváltozott azonosító
182.	Mosonmagyaróvár	25E	25F	Megváltozott azonosító
183.	Mosonmagyaróvár	25E	25TN	Megváltozott azonosító
184.	Mosonmagyaróvár	25G	25H	Megváltozott azonosító
185.	Mosonmagyaróvár	25G	25I	Megváltozott azonosító
186.	Mosonmagyaróvár	25I	25K	Megváltozott azonosító
187.	Mosonmagyaróvár	26A	26A	Kicserélt terület poligon
188.	Mosonmagyaróvár	26B	26B	Kicserélt terület poligon
189.	Mosonmagyaróvár	26C	26C	Kicserélt terület poligon
190.	Mosonmagyaróvár	26F	26F	Kicserélt terület poligon
191.	Mosonmagyaróvár	26G	26G	Kicserélt terület poligon
192.	Mosonmagyaróvár	27A	27A	Kicserélt terület poligon
193.	Mosonmagyaróvár	27B	27B	Kicserélt terület poligon
194.	Mosonmagyaróvár	27C	27E	Megváltozott azonosító

Sorszám	Hely	Régi azonosító	Új azonosító	Megjegyzés
195.	Mosonmagyaróvár	27D	27C	Megváltozott azonosító
196.	Mosonmagyaróvár	27E	27D	Megváltozott azonosító
197.	Mosonmagyaróvár	27F	27F	Kicserélt terület poligon
198.	Mosonmagyaróvár	27G	27G	Kicserélt terület poligon
199.	Mosonmagyaróvár	27G	27H	Megváltozott azonosító
200.	Mosonmagyaróvár	27G	27G	Kicserélt terület poligon
201.	Mosonmagyaróvár	27G	27H	Megváltozott azonosító
202.	Mosonmagyaróvár	27L	27M	Megváltozott azonosító
203.	Mosonmagyaróvár	28A	28A	Kicserélt terület poligon
204.	Mosonmagyaróvár	28B	28B	Kicserélt terület poligon
205.	Mosonmagyaróvár	28F	28F	Kicserélt terület poligon
206.	Mosonmagyaróvár	28M	28M	Kicserélt terület poligon
207.	Mosonmagyaróvár	28N	28N	Kicserélt terület poligon
208.	Mosonmagyaróvár	29C	29C	Kicserélt terület poligon
209.	Mosonmagyaróvár	29C	29D	Megváltozott azonosító
210.	Mosonmagyaróvár	29E	29F	Megváltozott azonosító
211.	Mosonmagyaróvár	29E	29G	Megváltozott azonosító
212.	Mosonmagyaróvár	29E	29E	Kicserélt terület poligon
213.	Mosonmagyaróvár	29G	29I1	Megváltozott azonosító
214.	Mosonmagyaróvár	29N	29Q	Megváltozott azonosító
215.	Rajka	1A	1A	Kicserélt terület poligon
216.	Rajka	1D	1C	Megváltozott azonosító
217.	Rajka	1D	1D	Kicserélt terület poligon
218.	Rajka	1D	1E	Megváltozott azonosító
219.	Rajka	1D	1B	Megváltozott azonosító
220.	Rajka	1F	1H	Megváltozott azonosító
221.	Rajka	1F	1I	Megváltozott azonosító
222.	Rajka	2C	2E	Megváltozott azonosító
223.	Rajka	3A	3A	Kicserélt terület poligon
224.	Rajka	3B	3B	Kicserélt terület poligon
225.	Rajka	4B	4J	Megváltozott azonosító
226.	Rajka	4G	4E	Megváltozott azonosító
227.	Rajka	4G	4NY1	Megváltozott azonosító
228.	Rajka	4G	4D	Megváltozott azonosító
229.	Rajka	4H	4B	Megváltozott azonosító
230.	Rajka	5D	5D	Kicserélt terület poligon
231.	Rajka	8D	7N	Megváltozott azonosító
232.	Rajka	9D	7VI	Megváltozott azonosító
233.	Rajka	9D	7E	Megváltozott azonosító
234.	Rajka	10A	8A	Megváltozott azonosító
235.	Rajka	11C	9F	Megváltozott azonosító
236.	Rajka	11C	9G	Megváltozott azonosító
237.	Rajka	11D	9C	Megváltozott azonosító
238.	Dunasziget	2B	3TN	Megváltozott azonosító
239.	Dunasziget	2B	3TN	Megváltozott azonosító
240.	Dunasziget	2B	3B	Megváltozott azonosító
241.	Dunasziget	5B	6B	Megváltozott azonosító
242.	Dunasziget	5C	6C	Megváltozott azonosító
243.	Dunasziget	5D	6F	Megváltozott azonosító

Sorszám	Hely	Régi azonosító	Új azonosító	Megjegyzés
244.	Dunasziget	5D	6D	Megváltozott azonosító
245.	Dunasziget	5D	6E	Megváltozott azonosító
246.	Dunasziget	5E	6G	Megváltozott azonosító
247.	Dunasziget	5E	6H	Megváltozott azonosító
248.	Dunasziget	5F	6I	Megváltozott azonosító
249.	Dunasziget	5G	6J	Megváltozott azonosító
250.	Dunasziget	5H	6K	Megváltozott azonosító
251.	Dunasziget	6A	4A	Megváltozott azonosító
252.	Dunasziget	6A	4TI	Megváltozott azonosító
253.	Dunasziget	6B	4B	Megváltozott azonosító
254.	Dunasziget	8B	8B	Kicsérélt terület poligon
255.	Dunasziget	8F	8F	Kicsérélt terület poligon
256.	Dunasziget	8G	8G	Kicsérélt terület poligon
257.	Dunasziget	9A	9B	Megváltozott azonosító
258.	Dunasziget	11D	11D	Kicsérélt terület poligon
259.	Dunasziget	11D	11H	Megváltozott azonosító
260.	Dunasziget	11E	11E	Kicsérélt terület poligon
261.	Dunasziget	11F	11F	Kicsérélt terület poligon
262.	Dunasziget	11G	11G	Kicsérélt terület poligon
263.	Dunasziget	12B	12B	Kicsérélt terület poligon
264.	Dunasziget	12E	12F	Megváltozott azonosító
265.	Dunasziget	13A	13A	Kicsérélt terület poligon
266.	Dunasziget	13B	13B	Kicsérélt terület poligon
267.	Dunasziget	14D	14D	Kicsérélt terület poligon
268.	Dunasziget	16D	16G	Megváltozott azonosító
269.	Dunasziget	16D	16TI	Megváltozott azonosító
270.	Dunasziget	17A	17A	Kicsérélt terület poligon
271.	Dunasziget	17C	17C	Kicsérélt terület poligon
272.	Dunasziget	17D	17D	Kicsérélt terület poligon
273.	Dunasziget	18B1	18B	Megváltozott azonosító
274.	Dunasziget	18B2	18C	Megváltozott azonosító
275.	Dunasziget	19A	19A	Kicsérélt terület poligon
276.	Dunasziget	19A	19B	Megváltozott azonosító
277.	Dunasziget	19B	19E	Megváltozott azonosító
278.	Dunasziget	20B	20B	Kicsérélt terület poligon
279.	Dunasziget	21C	21C	Kicsérélt terület poligon
280.	Dunasziget	21H	21H	Kicsérélt terület poligon
281.	Dunasziget	22B1	22C	Megváltozott azonosító
282.	Dunasziget	22C	22D	Megváltozott azonosító
283.	Dunasziget	22D	22E	Megváltozott azonosító
284.	Dunasziget	22F	22E	Megváltozott azonosító
285.	Dunasziget	23A	23A	Kicsérélt terület poligon
286.	Dunasziget	23C	23C	Kicsérélt terület poligon
287.	Dunasziget	23D	23D	Kicsérélt terület poligon
288.	Dunasziget	23E	23E	Kicsérélt terület poligon
289.	Dunasziget	23G	23G	Kicsérélt terület poligon
290.	Dunasziget	24A	24A	Kicsérélt terület poligon
291.	Dunasziget	25B	26B	Megváltozott azonosító
292.	Dunasziget	25C	26C	Megváltozott azonosító

Sorszám	Hely	Régi azonosító	Új azonosító	Megjegyzés
293.	Dunasziget	25D	26D	Megváltozott azonosító
294.	Dunasziget	26A	27A	Megváltozott azonosító
295.	Dunasziget	26B	27B	Megváltozott azonosító
296.	Dunasziget	26C	27C	Megváltozott azonosító
297.	Dunasziget	26D	27D	Megváltozott azonosító
298.	Dunasziget	27A	28A	Megváltozott azonosító
299.	Dunasziget	27B	28C	Megváltozott azonosító
300.	Dunasziget	27C	28B	Megváltozott azonosító
301.	Dunasziget	27D	28B	Megváltozott azonosító
302.	Dunasziget	27G	27G	Kicserélt terület poligon
303.	Dunasziget	27G	28F	Megváltozott azonosító
304.	Dunasziget	27J	28J	Megváltozott azonosító
305.	Dunasziget	27J	28TN	Megváltozott azonosító
306.	Dunasziget	27M	28F	Megváltozott azonosító

2002-ben üzemtervezett erdőrészek megfeleltetése

Sorszám	Község	Jelenlegi azonosító	Régi azonosító
1.	Bezenye	1F	1D
2.	Bezenye	1G	1D
3.	Bezenye	1H	1D
4.	Bezenye	2H	2G
5.	Bezenye	2I	2G
6.	Bezenye	2K	2I
7.	Bezenye	2L	2I
8.	Bezenye	4C	3Q
9.	Bezenye	4J	3K
10.	Bezenye	4K	3I
11.	Bezenye	4L	3L
12.	Bezenye	4M	3V
13.	Dunakiliti	1TI	1B
14.	Dunakiliti	5A	7B
15.	Dunakiliti	5D	6C
16.	Dunakiliti	5E	6B
17.	Dunakiliti	5F	6A
18.	Dunakiliti	8B	9B
19.	Dunakiliti	8C	9B
20.	Dunakiliti	9A	10A
21.	Dunakiliti	10A	11A
22.	Dunakiliti	12A	13A
23.	Dunakiliti	12I	13H
24.	Dunaremete	1E	1D
25.	Dunaremete	1TN1	1C
26.	Dunaremete	1TN2	1E
27.	Feketeerdő	2M	2L
28.	Feketeerdő	2N	2M
29.	Feketeerdő	2O	2N
30.	Halászi	4C	4D
31.	Halászi	4D	4E
32.	Halászi	6B	5B
33.	Halászi	8A	7A
34.	Halászi	8B	7A
35.	Halászi	8C	7B
36.	Halászi	8D	7B
37.	Halászi	8E	7B
38.	Halászi	8F	7B
39.	Halászi	8TI1	7A
40.	Kisbodak	1C	1B
41.	Kisbodak	1E	1D
42.	Kisbodak	1E	1D
43.	Kisbodak	1NY	1F
44.	Kisbodak	1TI	1D
45.	Kisbodak	2E	2F
46.	Kisbodak	2F	2G
47.	Kisbodak	2G	2E
48.	Kisbodak	2H	2E
49.	Kisbodak	3C	3B
50.	Kisbodak	3D	3B
51.	Kisbodak	3TN1	3B
52.	Kisbodak	4A	4B
53.	Máriakálnok	5B	5A
54.	Máriakálnok	5C	5B
55.	Máriakálnok	5D	5B
56.	Máriakálnok	5E	5A
57.	Mosonmagyaróvár	2M	2L
58.	Mosonmagyaróvár	5E	5D
59.	Mosonmagyaróvár	5F	5E

Sorszám	Község	Jelenlegi azonosító	Régi azonosító
60.	Mosonmagyaróvár	6J	6I
61.	Mosonmagyaróvár	7G	7H
62.	Mosonmagyaróvár	7H	7J
63.	Mosonmagyaróvár	8K	8J
64.	Mosonmagyaróvár	8L	8K
65.	Mosonmagyaróvár	10D	10E
66.	Mosonmagyaróvár	10I	10F
67.	Mosonmagyaróvár	11B	11A
68.	Mosonmagyaróvár	11C	11A
69.	Mosonmagyaróvár	11D	11A
70.	Mosonmagyaróvár	14J	14K
71.	Mosonmagyaróvár	15B	15C
72.	Mosonmagyaróvár	15G	15H
73.	Mosonmagyaróvár	15J	15K
74.	Mosonmagyaróvár	16E	16G
75.	Mosonmagyaróvár	16G	16I
76.	Mosonmagyaróvár	16J	16L
77.	Mosonmagyaróvár	17D	17C
78.	Mosonmagyaróvár	17E	17D
79.	Mosonmagyaróvár	22A	22B
80.	Mosonmagyaróvár	22C	22B
81.	Mosonmagyaróvár	22D	22B
82.	Mosonmagyaróvár	22G	22D
83.	Mosonmagyaróvár	22H	22F
84.	Mosonmagyaróvár	22I	22F
85.	Mosonmagyaróvár	22J	22G
86.	Mosonmagyaróvár	24H	24F
87.	Mosonmagyaróvár	24I	24G
88.	Mosonmagyaróvár	24L	24J
89.	Mosonmagyaróvár	24M	24P
90.	Mosonmagyaróvár	24N	24L
91.	Mosonmagyaróvár	24O	24M
92.	Mosonmagyaróvár	24CS	24P
93.	Mosonmagyaróvár	25B	25A
94.	Mosonmagyaróvár	25C	25B
95.	Mosonmagyaróvár	25F	25E
96.	Mosonmagyaróvár	25H	25G
97.	Mosonmagyaróvár	25I	25G
98.	Mosonmagyaróvár	25K	25I
99.	Mosonmagyaróvár	25TN	25E
100.	Mosonmagyaróvár	27C	27D
101.	Mosonmagyaróvár	27D	27E
102.	Mosonmagyaróvár	27E	27C
103.	Mosonmagyaróvár	27H	27G
104.	Mosonmagyaróvár	27M	27L
105.	Mosonmagyaróvár	29D	29C
106.	Mosonmagyaróvár	29F	29E
107.	Mosonmagyaróvár	29G	29E
108.	Mosonmagyaróvár	29I1	29G
109.	Mosonmagyaróvár	29Q	29N
110.	Rajka	1B	1D
111.	Rajka	1C	1D
112.	Rajka	1E	1D
113.	Rajka	1H	1F
114.	Rajka	1I	1F
115.	Rajka	2E	2C
116.	Rajka	4B	4H
117.	Rajka	4D	4G
118.	Rajka	4E	4G
119.	Rajka	4J	4B
120.	Rajka	4NY1	4G

Sorszám	Község	Jelenlegi azonosító	Régi azonosító
121.	Rajka	7E	9D
122.	Rajka	7N	8D
123.	Rajka	7VI	9D
124.	Rajka	8A	10A
125.	Rajka	9C	11D
126.	Rajka	9F	11C
127.	Rajka	9G	11C
128.	Dunasziget	3B	2B
129.	Dunasziget	3B	2B1
130.	Dunasziget	3TN	2B
131.	Dunasziget	3TN	2B
132.	Dunasziget	4A	6A
133.	Dunasziget	4B	6B
134.	Dunasziget	4TI	6A
135.	Dunasziget	6B	5B
136.	Dunasziget	6C	5C
137.	Dunasziget	6D	5D
138.	Dunasziget	6E	5D
139.	Dunasziget	6F	5D
140.	Dunasziget	6G	5E
141.	Dunasziget	6H	5E
142.	Dunasziget	6I	5F
143.	Dunasziget	6J	5G
144.	Dunasziget	6K	5H
145.	Dunasziget	9B	9A
146.	Dunasziget	11H	11D
147.	Dunasziget	12F	12E
148.	Dunasziget	16C1	16C1
149.	Dunasziget	16G	16D
150.	Dunasziget	16TI	16D
151.	Dunasziget	18B	18B1
152.	Dunasziget	18C	18B2
153.	Dunasziget	19B	19A
154.	Dunasziget	19E	19B
155.	Dunasziget	22C	22B1
156.	Dunasziget	22D	22C
157.	Dunasziget	22E	22D
158.	Dunasziget	22E	22F
159.	Dunasziget	26B	25B
160.	Dunasziget	26C	25C
161.	Dunasziget	26D	25D
162.	Dunasziget	27A	26A
163.	Dunasziget	27B	26B
164.	Dunasziget	27C	26C
165.	Dunasziget	27D	26D
166.	Dunasziget	28A	27A
167.	Dunasziget	28B	27D
168.	Dunasziget	28B	27C
169.	Dunasziget	28C	27B
170.	Dunasziget	28F	27M
171.	Dunasziget	28F	27G
172.	Dunasziget	28J	27J
173.	Dunasziget	28TN	27J

Az alábbi 2002-ben üzemtervezett, kárral érintett erdőrészeknek hiányzik az új DIGITÁLIS térképi állománya, ezért az új-régi erdőrészek összerendelését nem tudtuk elvégezni.

(2002. év előtti azonosító)

1. Kimle 4 D
2. Kimle 7 K
3. Kimle 7 M
4. Kimle 8 B
5. Kimle 10 B
6. Kimle 30 C
7. Kimle 32 C
8. Kimle 32 D
9. Kimle 32 F
10. Kimle 33 B
11. Kimle 33 C
12. Kimle 37 B
13. Kimle 37 D
14. Kimle 42 B
15. Bezenye 5 A
16. Bezenye 17 A
17. Bezenye 18 B
18. Bezenye 19 A
19. Dunakiliti 5 D1
20. Dunakiliti 5 D2
21. Dunakiliti 26 A
22. Dunakiliti 26 B
23. Dunakiliti 26 C
24. Dunakiliti 26 F
25. Dunakiliti 27 A
26. Dunakiliti 27 B
27. Dunakiliti 27 K
28. Dunakiliti 28 C
29. Dunakiliti 28 G
30. Dunakiliti 31 A
31. Dunakiliti 31 D
32. Dunakiliti 34 B
33. Dunakiliti 34 G
34. Dunakiliti 35 A
35. Dunakiliti 36 B
36. Dunakiliti 39 A
37. Dunakiliti 41 A
38. Dunakiliti 44 B
39. Dunaremete 1 F
40. Dunaremete 2 B
41. Dunaremete 2 C
42. Dunaremete 2 D
43. Feketeerdő 13 A
44. Halászi 3 C
45. Halászi 12 A
46. Halászi 18 A
47. Halászi 34 E
48. Halászi 34 G
49. Halászi 34 H
50. Halászi 44 A
51. Halászi 44 B
52. Halászi 47 A
53. Kisbodak 9 F
54. Kisbodak 9 J
55. Kisbodak 10 A
56. Kisbodak 10 C
57. Kisbodak 10 D
58. Kisbodak 10 H
59. Kisbodak 11 D
60. Kisbodak 11 E
61. Kisbodak 11 F
62. Kisbodak 12 A
63. Kisbodak 13 C
64. Kisbodak 13 D
65. Kisbodak 14 A
66. Kisbodak 15 E
67. Kisbodak 15 G
68. Kisbodak 16 A
69. Kisbodak 16 G
70. Kisbodak 16 L
71. Kisbodak 16 Q
72. Máriakálnok 10 C
73. Máriakálnok 13 I
74. Mosonmagyaróvár 5 L
75. Mosonmagyaróvár 39 C

76. Mosonmagyaróvár 39 E
77. Mosonmagyaróvár 40 C
78. Mosonmagyaróvár 40 F
79. Mosonmagyaróvár 48 G
80. Mosonmagyaróvár 50 A
81. Püski 10 A
82. Rajka 11 G
83. Rajka 44 A
84. Rajka 45 B
85. Dunasziget 3 A
86. Dunasziget 31 A
87. Dunasziget 31 B
88. Dunasziget 34 A
89. Dunasziget 40 B
90. Dunasziget 40 C
91. Dunasziget 40 D
92. Dunasziget 40 E
93. Dunasziget 41 D
94. Dunasziget 41 K
95. Dunasziget 47 D
96. Dunasziget 47 E
97. Dunasziget 47 F
98. Dunasziget 47 H
99. Dunasziget 48 D
100. Dunasziget 48 G
101. Dunasziget 52 D
102. Dunasziget 53 D
103. Dunasziget 53 E
104. Dunasziget 54 D
105. Dunasziget 54 E
106. Dunasziget 54 H
107. Dunasziget 55 A